



Bollettino nazionale di monitoraggio e previsione dello stato dei mari italiani

Centro Nazionale Crisi, Emergenze Ambientali e Danno
Centro Operativo di Sorveglianza Ambientale

5 aprile 2020

Elaborato sulla base delle previsioni dello stato del mare ISPRA

Situazione attuale

Sono previste onde con H_{m0} intorno a 3 m nel Mar Adriatico meridionale e sulle coste della Puglia.

Previsioni per i giorni 6 – 8 aprile 2020

Non sono previsti eventi significativi nei mari italiani.

Inizio	Durata	Luogo	Massimo	H_{m0} [m]	T_p [s]	T_m [s]	Dir [°N]	R_T
05/04/20 11:00	giorni 0, ore 11	monopoli	05/04/20 20:00	2.7	7.6	7.2	54.0	0.1

Tabella 1: mareggiate previste nei mari italiani nelle prossime 96 ore

Elenco delle figure

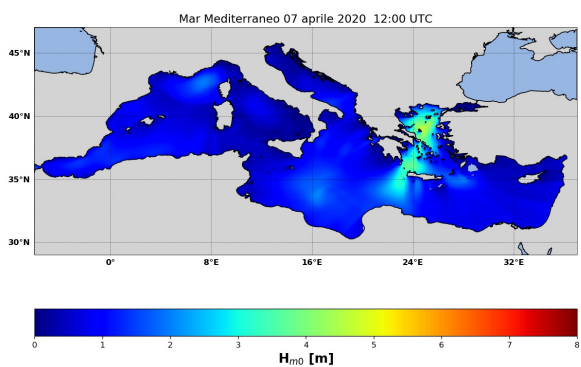
- 1 MCWAF ISPRA - altezza significativa (H_{m0}) Mar Mediterraneo 3
- 2 MCWAF ISPRA - altezza significativa (H_{m0}) Mar Adriatico meridionale 3

Elenco mareggiate

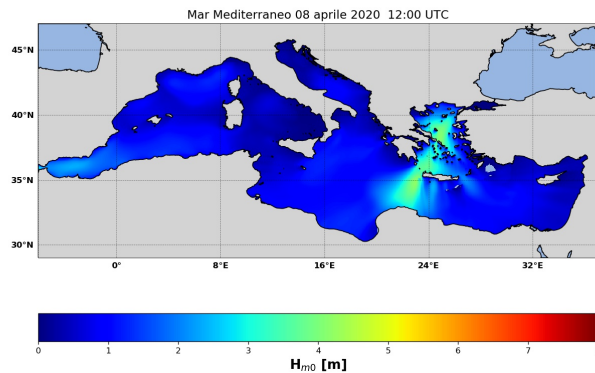
In Tab.1 sono elencate tutte le mareggiate previste nei mari italiani, prendendo come riferimento le posizioni delle boe RON.

Elenco dei simboli

- Dir Direzione media di provenienza delle onde
- H_{m0} Altezza significativa spettrale [m]
- R_T Periodo di ritorno [anni]
- T_m Periodo medio spettrale [s]
- T_p Periodo di picco spettrale [s]

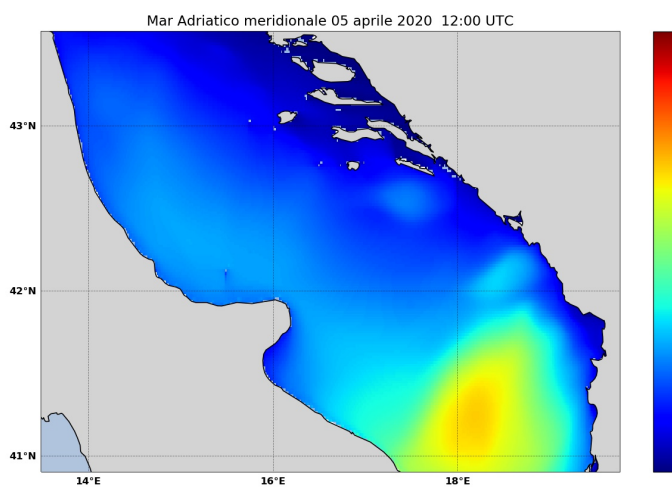


(a) ore 12 UTC 07/04/2020

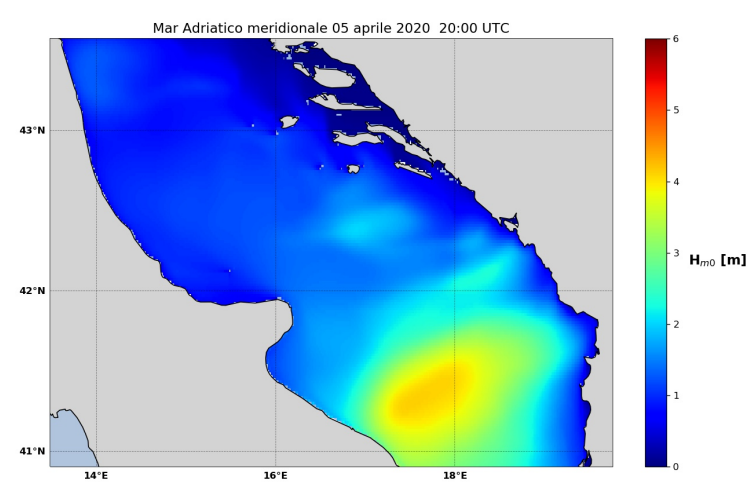


(b) ore 12 UTC 08/04/2020

Figura 1: MCWAF ISPRA - altezza significativa (H_{m0})
Mar Mediterraneo



(a) ore 12 UTC 05/04/2020



(b) ore 20 UTC 05/04/2020

Figura 2: MCWAF ISPRA - altezza significativa (H_{m0})
Mar Adriatico meridionale