

SEGNI CONVENZIONALI PER LA STAMPA DELLA
CARTA GEOLOGICA D'ITALIA ALLA SCALA 1:50.000

SEGNI CONVENZIONALI DI TIPO AREALE

SOVRASSEGNI PER I SEDIMENTI QUATERNARI

PROGRESSIVO	IDENTIFICATIVO CARATTERIALE	IDENTIFICATIVO CARTOGRAFIA NUMERICA	DESCRIZIONE	RAPPRESENTAZIONE ALLA SCALA DELLA CARTA	SPECIFICHE DIMENSIONALI	DETTAGLIO DELLA TRAMA	PANTONE	COLORE	NOTE
000	00000	00000	DEPOSITO DI VERSANTE				(WARM RED U) 50%	ROSSO	
000	00000	00000	DEPOSITO DI VERSANTE a grossi blocchi				(WARM RED U)	ROSSO	
000	00000	00000	DETRITI DI FALDA (prevalentemente per gravito')				(WARM RED U)	ROSSO	
000	00000	00000	DETRITI DI FALDA a grossi blocchi				(WARM RED U)	ROSSO	
000	00000	00000	DEPOSITO DI FRANA CON TRASPORTO GLACIALE				(WARM RED U)	ROSSO	
000	00000	00000	COLTRE ELUVIO-COLLUVIALI				(REFLEX BLUE)	BLUE	

SEGNI CONVENZIONALI PER LA STAMPA DELLA
CARTA GEOLOGICA D'ITALIA ALLA SCALA 1:50.000

SEGNI CONVENZIONALI DI TIPO AREALE


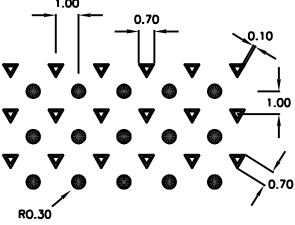
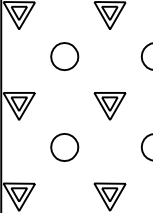

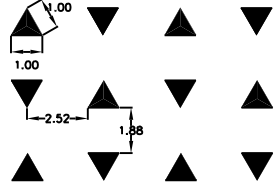


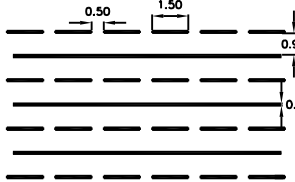
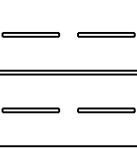

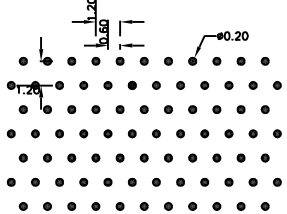






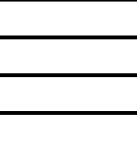
SOVRASSEGNI PER I SEDIMENTI QUATERNARI

PROGRESSIVO	IDENTIFICATIVO CARATTERIALE	IDENTIFICATIVO CARTOGRAFIA NUMERICA	DESCRIZIONE	RAPPRESENTAZIONE ALLA SCALA DELLA CARTA	SPECIFICHE DIMENSIONALI	DETTAGLIO DELLA TRAMA	PANTONE	COLORE	NOTE
000	00000	600000	DEPOSITO DI GLACIS				(REFLEX BLUE)	BLUE	
000	00000	600000	DEPOSITO DA DEBRIS-FLOW				(REFLEX BLUE)	BLUE	
000	00000	600000	DEPOSITO DI ORIGINE MISTA: DI DEBRIS FLOW E/O TORRENTIZIO E/O DI VALANGA				(REFLEX BLUE)	BLUE	
000	00000	600000	DEPOSITI TRAVERTINOSI				(REFLEX BLUE)	BLUE	
000	00000	600000	TILL INDIFFERENZIATO				(VIOLET)	VIOLA	
000	00000	600000	TILL DI ALLOGAMENTO				(VIOLET)	VIOLA	

SEGNI CONVENZIONALI PER LA STAMPA DELLA
CARTA GEOLOGICA D'ITALIA ALLA SCALA 1:50.000

SEGNI CONVENZIONALI DI TIPO AREALE

SOVRASSEGNI PER I SEDIMENTI QUATERNARI

PROGRESSIVO	IDENTIFICATIVO CARATTERIALE	IDENTIFICATIVO CARTOGRAFIA NUMERICA	DESCRIZIONE	RAPPRESENTAZIONE ALLA SCALA DELLA CARTA	SPECIFICHE DIMENSIONALI	DETTAGLIO DELLA TRAMA	PANTONE	COLORE	NOTE
000	00000	000000	TILL DI ABLAZIONE				(VIOLET)	VIOLA	
000	00000	000000	MORENICO SCHELETRICO SPARSO				(VIOLET)	VIOLA	
000	00000	000000	DEPOSITI DI CONTATTO GLACIALE				(VIOLET)	VIOLA	
000	00000	000000	DEPOSITO CRIONIVALE				(VIOLET)	VIOLA	
000	00000	000000	DEPOSITI GLACIOLACUSTRI				(VIOLET)	VIOLA	
000	00000	000000	SEDIMENTI LACUSTRI E PALUSTRI				(GREEN)	VERDE	

SEGNI CONVENZIONALI PER LA STAMPA DELLA
CARTA GEOLOGICA D'ITALIA ALLA SCALA 1:50.000

SEGNI CONVENZIONALI DI TIPO AREALE

SOVRASSEGNI PER I SEDIMENTI QUATERNARI

PROGRESSIVO	IDENTIFICATIVO CARATTERIALE	IDENTIFICATIVO CARTOGRAFIA NUMERICA	DESCRIZIONE	RAPPRESENTAZIONE ALLA SCALA DELLA CARTA	SPECIFICHE DIMENSIONALI	DETTAGLIO DELLA TRAMA	PANTONE	COLORE	NOTE
000	AF000	600000	SEDIMENTI PALUSTRI				(GREEN)	VERDE	
000	AF000	600000	SEDIMENTI DELTIZI				(PROCESS BLUE U)	AZZURRO	

SEGNI CONVENZIONALI PER LA STAMPA DELLA
CARTA GEOLOGICA D'ITALIA ALLA SCALA 1:50.000

SEGNI CONVENZIONALI DI TIPO AREALE

SOVRASSEGNI PER I SEDIMENTI QUATERNARI

PROGRESSIVO	IDENTIFICATIVO CARATTERIALE	IDENTIFICATIVO CARTOGRAFIA NUMERICA	DESCRIZIONE	RAPPRESENTAZIONE ALLA SCALA DELLA CARTA	SPECIFICHE DIMENSIONALI	DETTAGLIO DELLA TRAMA	GENESI (colore da utilizzare)				NOTE			
							alluvionali	fluvio-giaciali	proglaciali	marino emerso		lacustre palustre	eolico	
000	000	000	SEDIMENTO: GHIAIA								(REFLEX BLUE)	(PROCESS BLUE)	(GREEN)	
000	000	000	SEDIMENTO: SABBIA								(REFLEX BLUE)	(PROCESS BLUE)	(GREEN)	(BISTRO 1395)
000	000	000	SEDIMENTO: ARGILLA								(REFLEX BLUE)	(PROCESS BLUE)	(GREEN)	(BISTRO 1395)
000	AF000	600000	SEDIMENTO: LIMO (SILT)								(REFLEX BLUE)	(PROCESS BLUE)	(GREEN)	(BISTRO 1395)
000	AF000	600000	SEDIMENTO: TORBA								(GREEN)			

SEGNI CONVENZIONALI PER LA STAMPA DELLA
CARTA GEOLOGICA D'ITALIA ALLA SCALA 1:50.000

SEGNI CONVENZIONALI DI TIPO AREALE

SOVRASSEGNI PER I SEDIMENTI QUATERNARI

PROGRESSIVO	IDENTIFICATIVO CARATTERIALE	IDENTIFICATIVO CARTOGRAFICO NUMERICA	DESCRIZIONE	RAPPRESENTAZIONE ALLA SCALA DELLA CARTA	SPECIFICHE DIMENSIONALI	DETTAGLIO DELLA TRAMA	GENESI (colore da utilizzare)					NOTE			
							alluvionali fluvio- glaciali proglaciali	marino emerso	lacustre palustre	eolico					
000	00000	000000	SEDIMENTI: ARGILLA - SILT									(REFLEX BLUE)	(PROCESS BLUE)	(GREEN)	
000	00000	000000	SEDIMENTI: ARGILLA - SABBIA									(REFLEX BLUE)	(PROCESS BLUE)	(GREEN)	
000	00000	000000	SEDIMENTI: ARGILLA - GHIAIA									(REFLEX BLUE)	(PROCESS BLUE)		
000	00000	000000	SEDIMENTI: SILT - SABBIA									(REFLEX BLUE)	(PROCESS BLUE)		
000	00000	000000	SEDIMENTI: SILT - GHIAIA									(REFLEX BLUE)	(PROCESS BLUE)		
000	00000	000000	SEDIMENTI: SABBIA - GHIAIA									(REFLEX BLUE)	(PROCESS BLUE)		

SEGNI CONVENZIONALI PER LA STAMPA DELLA
CARTA GEOLOGICA D'ITALIA ALLA SCALA 1:50.000

SEGNI CONVENZIONALI DI TIPO AREALE

SOVRASSEGNI PER I SEDIMENTI QUATERNARI

PROGRESSIVO	IDENTIFICATIVO CARATTERIALE	IDENTIFICATIVO CARTOGRAFIA NUMERICA	DESCRIZIONE	RAPPRESENTAZIONE ALLA SCALA DELLA CARTA	SPECIFICHE DIMENSIONALI	DETTAGLIO DELLA TRAMA	GENESI (colore da utilizzare)				NOTE	
							fluvio glaciali	marina emerso	lacustre palustre	eolico		
000	00000	000000	SEDIMENTI: ARGILLA - TORBA								(GREEN)	
000	00000	000000	SEDIMENTI: SILT - TORBA								(GREEN)	