

# Miniera di Gambatesa

## 6 giugno 2018

### VII RIUNIONE DI RETE

#### ORDINE DEL GIORNO

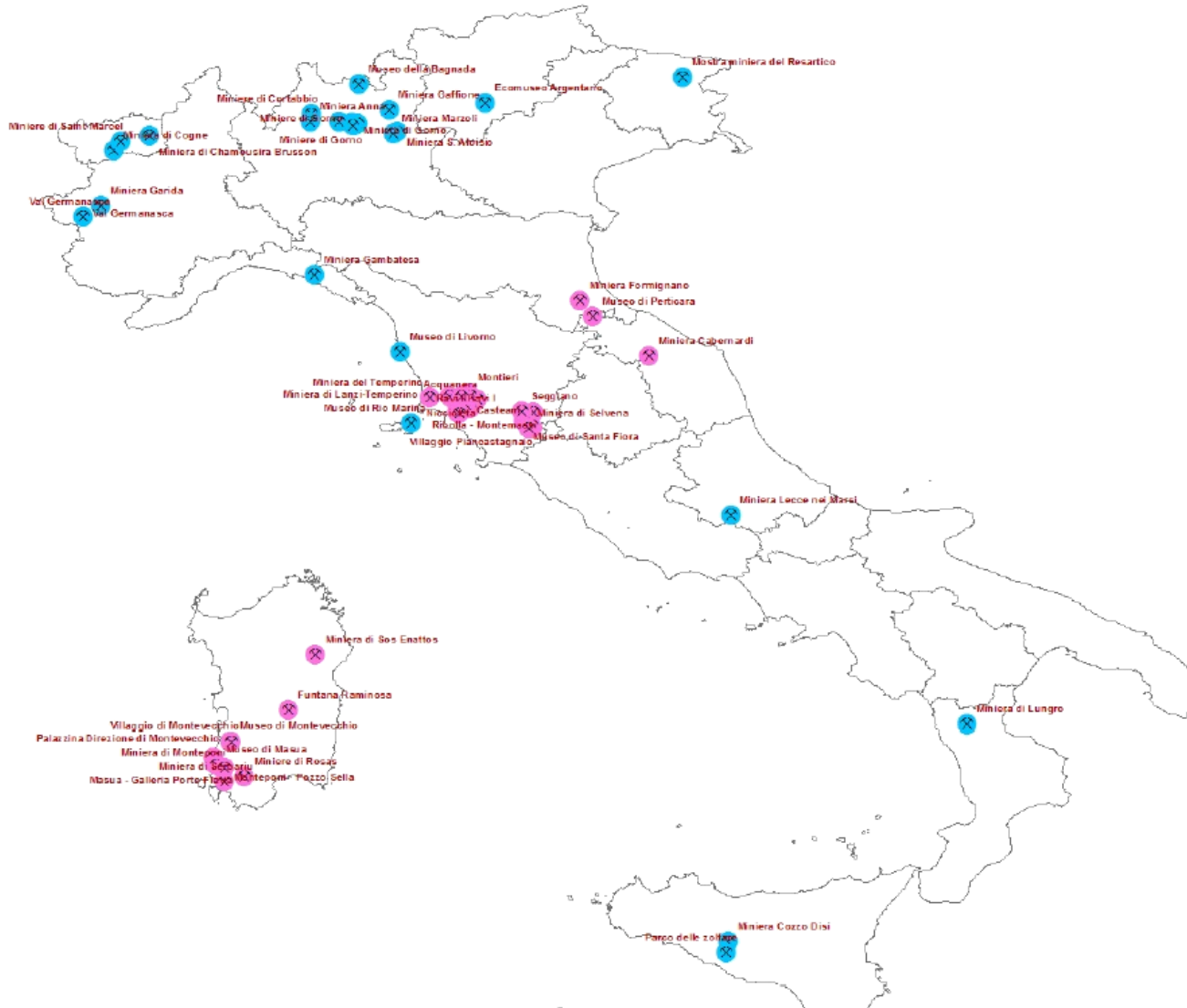
1. Presentazione nuovi aderenti alla rete Re.Mi. e nuove colleghe ISPRa nel GDL
2. Presentazione del docureportage  
"Dal passato al futuro - Viaggio nelle viscere della terra - Politiche di valorizzazione delle miniere lombarde"
3. Stato di avanzamento attività Gruppi di lavoro:
  - 3.1 Allegato 2 C.O Prof. Pratesi - Analisi delle "Schede di ICCD per Siti minerari culturali"
  - 3.2 GDL A - Predisposizione di Linee Guida per la messa in Sicurezza dei Siti Estrattivi dismessi in sotterraneo  
*(D. Savoca - R. Stevanon - F. Messinal)*
  - 3.3 GDL B - Predisposizione di Linee Guida per la Formazione di Guide Turistiche Minerarie  
*(L. Sbrilli - D. Milani - Zanoletti)*
  - 3.4 GDL C - Proposta di riforma amministrativa dei Parchi geominerari nazionali  
*(D. Rappuoli - A. Casini - R. Rizzo - C. Evangelisti)*
4. Stato Avanzamento Banca Dati Geologico Mineraria Ambientale  
*(Roberta Carta)*
5. Presentazione della Rivista Monografica AIPAI  
*(Manuel Ramello e Agata Patanè)*
6. Passaporto Re.Mi. *(P. Cresta, R. Sisti, E. Porrazzo, A. Lasco)*
7. Presentazione del Manuale di utilizzo del nuovo logo Re.Mi.  
*(E. Porrazzo e R. Sisti - Area Comunicazione ISPRa)*
8. Attivazione Social per Re.Mi. *(A. Lasco)*
9. Rinnovo del protocollo di intesa in scadenza ad ottobre 2018, bilancio delle attività di Rete e visioni future
10. Varie ed eventuali

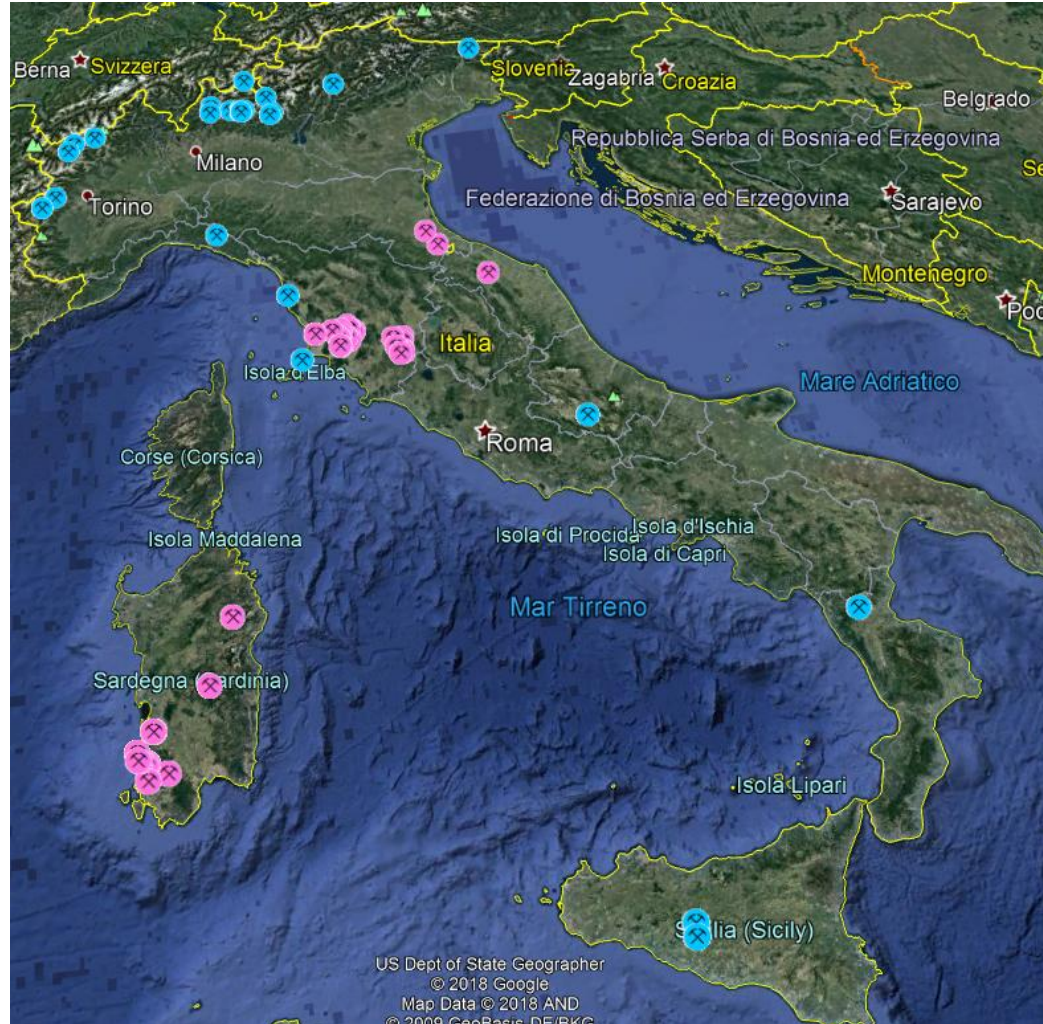


**Agata Patanè** – ISPRa, Coordinatore generale Remi  
**Roberta Carta** – ISPRa, Dipartimento per il Servizio Geologico d'Italia  
**Rossella Sisti** – ISPRa, Area Comunicazione ISPRa

## Ordine del giorno:

1. Presentazione nuovi aderenti alla rete Re.Mi. e nuove colleghe ISPRA nel GDL
2. Presentazione del docureportage “Dal passato al futuro - Viaggio nelle viscere della terra - Politiche di valorizzazione delle miniere lombarde”
3. Stato di avanzamento attività Gruppi di lavoro:
  - 3.1 Allegato 2 C.O Prof. Pratesi - Analisi delle “Schede di ICCD per Siti minerari culturali”
  - 3.2 GDL A - Predisposizione di Linee Guida per la messa in Sicurezza dei Siti Estrattivi dismessi in sotterraneo (D. Savoca - R. Stevanon - F. Messina)
  - 3.3 GDL B - Predisposizione di Linee Guida per la Formazione di Guide Turistiche Minerarie (L. Sbrilli - D. Milani - Zanoletti)
  - 3.4 GDL C - Proposta di riforma amministrativa dei Parchi geominerari nazionali (D. Rappuoli - A. Casini - R. Rizzo)
4. Stato Avanzamento Banca Dati Geologico Mineraria Ambientale (Roberta Carta)
5. Presentazione della Rivista Monografica AIPAI (Manuel Ramello e Agata Patanè)
6. Passaporto Re.Mi. (P. Cresta, R. Sisti,)
7. Presentazione del Manuale di utilizzo del nuovo logo Re.Mi(E. Porrizzo e R. Sisti - Area Comunicazione ISPRA)
8. Attivazione Social per Re.Mi. (A. Lasco)
9. Rinnovo del protocollo di intesa in scadenza ad ottobre 2018, bilancio delle attività di Rete e visioni future
10. Varie ed eventuali





## Sottoscrittori del Protocollo d'Intesa in data 02 ottobre 2015

Ente promotore: **ISPRA:**

Coord. generale Agata Patanè - GdL: C.Giovagnoli, R. Sisti, R. Carta, M. Fratini; **M. Serra**

- 1. MISE**, Ministero per lo Sviluppo Economico - Direzione Generale per le Risorse Minerarie ed Energetiche (Direttore Franco Terlizze - **Delegato Comitato: Silvia Grandi**)
- 2. REGIONE LOMBARDIA** (Presidente Roberto Maroni - Assessore delegato Ambiente Claudia Maria Terzi - Delegato Comitato: Francesca Messina)
- 3. CNG - Consiglio Nazionale dei Geologi** - (Presidente Francesco Peduto - **Delegato Comitato: Luigi Matteoli**)
- 4. AIPAI** - Associazione Nazionale per il Patrimonio Archeologico Industriale (membro Erih, itinerario europeo del patrimonio industriale e **delegato Comitato: Massimo Preite**)
- 5. ANIM** - Associazione Nazionale Ingegneri Minerari (Presidente e **delegato Comitato: Domenico Savoca**)
- 6. Associazione AD METALLA** (Presidente e **Delegato Comitato: Gilberto Zaina**)
- 7. Parco Nazionale delle Colline Metallifere Grossetane** (Presidente Luca Agresti come sostituito da Lidia BAI - Direttore del Parco e **Delegato Comitato: Alessandra Casini**)
- 8. Parco minerario dell'Isola d'Elba** (Presidente Idilio Pisani - **Delegato Comitato: Luca Sbrilli**(Consulente Ambientale)
- 9. Parchi Val di Cornia:** Parco Archeominerario di San Silvestro (Presidente : Luca Sbrilli come sostituito da Francesco Ghizzani Marcia - **Delegato Comitato: Silvia Guideri**)
- 10. Parco Museo delle Miniere dell'Amiata** (Presidente Luigi Vagagnini come sostituito da Francesco Maria Pizzetti - **Delegato Comitato: Daniele Rappuoli**)
- 11. Parco Geominerario Storico ed Ambientale della Sardegna** (Commissario Straordinario Tarcisio Agus dal 27/06/2017 con DM170 del Mattm - **Delegato Comitato: Francesco Muntini** come sostituito da **Roberto Rizzo**)
- 12. Parco Museo Minerario delle Miniere di Zolfo della Marche** (Presidente e **Delegato Comitato: Carlo Evangelisti**)
- 13. Museo Minerario della Bagnada** (Sindaco Marco Negrini - **Delegato Comitato: Luciano Leusciatti**)
- 14. Ecomuseo delle Miniere di Gorno** (Sindaco e **Delegato Comitato: Giampiero Calegari**)
- 15. Comunità Montana del Pinerolese - Ecomuseo regionale delle Miniere e della Val Germanasca** (Direttore e **Delegato Comitato: Luca Genre**)
- 16. Villaggio Minerario di Formignano - La Società di Ricerca e Studio della Romagna Mineraria** - (Presidente Lanfranco Gentili - Segretario delegato Vania Santi - **Delegato Comitato: Fabio Fabbri**)
- 17. Miniera-Museo di Cozzi Disi - Comune di Casteltermeni** (Sindaco Alfonso Sapia come sostituito da Gioacchino Nicastro - **Delegato Comitato: Maria Carcasio**)

## Manifestazioni di interesse per adesioni in Rete

**Museo provinciale delle miniere (BZ)**

- 38.** Mondo delle Miniere Ridanna Monteneve
  - 39.** Museo delle Miniere Granaio Cadi Pietra
  - 40.** Avventura in Miniere Monteneve Passiria
  - 41.** Io respiro... Centro Climatico Predoi
  - 42.** Museo delle Miniere Predoi - Delegato Comitato: **Andreas Rainer**
- La Miniera Associazione di Promozione Sociale (TN)**
- 43.** Miniera Darzo - Delegato Comitato: **Emanuele Armani**

**44. MIBACT** - Ministero dei Beni e delle attività Culturali e del Turismo  
Direttore: Laura Moro - **Maria Letizia Mancinelli** - Veninata Chiara - Negri Antonella - Barbaro Barbara

**45. REGIONE AUTONOMA DELLA SARDEGNA**

Servizio attività estrattive e recupero ambientale: Ing. Gabriella Mariani Dirigente  
Settore Periferico di Iglesias: **Dott. Giorgio Paolucci**

## Adesioni in Rete - 27 giugno 2016

**REGIONE VALLE D'AOSTA** - (Presidente Augusto Rollandin - **Delegato Comitato: Renato Stevanon**) - Parco minerario Regionale:

- 18.** Miniera Chamousira Brusson
- 19.** Miniera di Cogne
- 20.** Miniere di Saint-Marcel

## Adesioni in Rete - 11 novembre 2016

**21. Parco Minerario delle Zolfare** - (Comitini-Agrigento) - (Sindaco Felice Raneri - come sostituito da Antonio Contino - **Delegato Comitato: Assessore Antonino Terrana** come sostituito da **Giovanni Gentiluomo**)

**22. Ecomuseo dell'Argentario** (Civezzano-Trento) (Direttore e **Delegato Comitato: Lara Casagrande**)

**23. Museo Provinciale di Storia Naturale di Livorno** - (Direttore Anna Roselli - **Delegato Comitato: Antonio Borzatti de Loewenstern**)

**REGIONE LOMBARDIA:**

**24.** Miniera Tassara-S. Aloisio (Collio) (**Delegato Comitato: Biemmi Vittorio**);

**25.** Distretto delle miniere di Cortabbio, Vittoria e Nuovo Ribasso: Miniere di Cortabbio (Primaluna) (**Delegato Comitato: Dario Milani**)

**26.** Miniera di Paglio Pignolino - Parco Minerario di Dossena (**Delegato Comitato: Sindaco Fabio Bonzi**)

**27.** Parco minerario Piani Resinelli - Miniera Anna - Comunità Montana Lario Orientale Valle S. Martino (Abbadia Lariana) (Presidente e **Delegato Comitato: Carlo Greppi**)

## Adesioni in Rete - 24 marzo 2017

**REGIONE LOMBARDIA:**

**28.** Miniera Marzoli (SKI-MINE Srls) (**Delegato Comitato: Agoni Anselmi Daniele**)

**29.** Miniera Gaffione (SKI-MINE Srls) (**Delegato Comitato: Agoni Anselmi Daniele**)

**30. Mostra-miniera del Resartico** (Resiutta-Udine) (**Delegato Comitato: Andrea Beltrame**)

**31. Museo minerario di Gambatesa** - Parco Naturale Regionale dell'Aveto (**Delegato Comitato: Paolo Cresta**)

## Adesioni in Rete - 15 dicembre 2017:

**32. Geosito Lecce nei Marsi (AQ)**

Miniera di Bauxite - Delegato Comitato: **Augusto Barile**

**REGIONE PIEMONTE:**

**33.** Direzione: Competitività del Sistema Regionale - Settore: Polizia mineraria, Cave e

Miniere - Mario Guido Ponzi - **Delegati Comitato: Edoardo Guerrini - Patrizia Altomare**

**34. Miniera di Talco di Garida** - Comune di Coazze - **Delegato al Comitato: Attilia Cometto**

## Adesioni in Rete - 20 Aprile 2018:

**35. COMUNE DI COAZZE (TO) per SITO MINERARIO EX MINIERA DI TALCO DI GARIDA - (TO)** - Delegato Comitato: **Enrico Croce**

**COMUNE DI LUNGRO (CS) per**

**36 "Museo Storico della Miniera di Salgemma di Lungro" e del**

**37. "Sito Archeo-Minerario della Miniera di Salgemma di Lungro"**

Delegato Comitato: **Enrico Croce**

## Esperti Cultori della materia:

**Carlo Dacquino** - consulente ambientale

**Maria Iacono** - Commissioni parlamentari: XIV politiche dell'Unione Europea; X attività produttive commercio e turismo

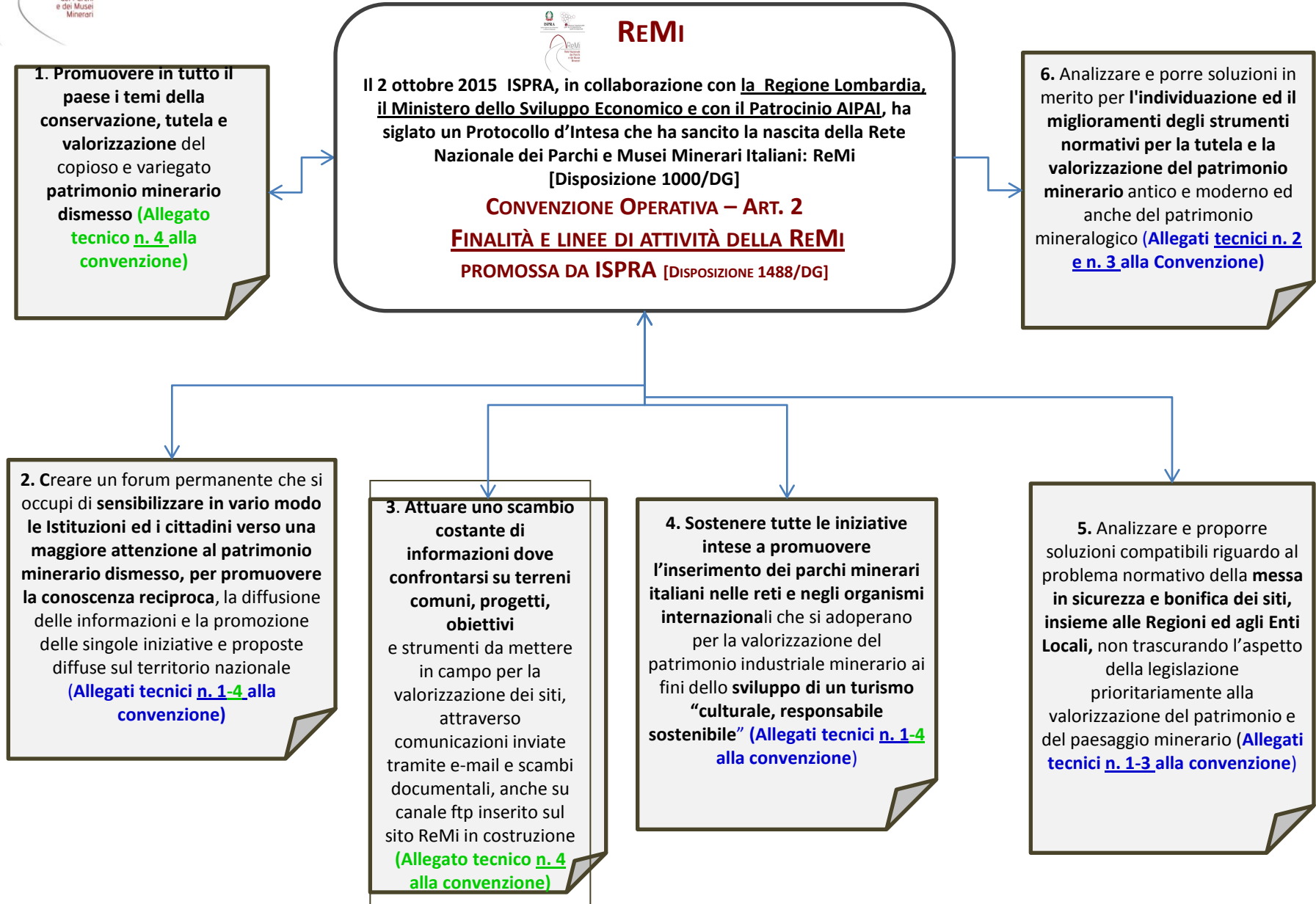
**Giovanni Pratesi** - Dipartimento di Scienze della Terra - Università degli Studi di Firenze

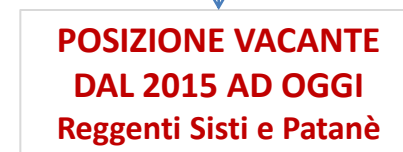
Settore scientifico disciplinare: GEO/06 - Mineralogia

**Manuel Ramello** - vicepresidente AIPAI

**Francesco Sbetti** - esperto urbanistica, trasporti economia, analisi sociale e territoriale

# La Rete Nazionale dei Parchi e Musei Minerari Italiani – ReMi





## I PASSI FATTI DA OTTOBRE 2015



- Ratifica ufficiale della Convenzione Operativa e suddivisione attività in 5 gruppi di Lavoro con 1 coordinatore per gruppo.
- **6 riunioni di rete** di cui 2 al MISE Roma e le altre presso i siti per consentire lo scambio conoscenze tra i soggetti: Abbadia San Salvatore (Amiata), Cesena (zolfo Marche ed Emilia Romagna), Aosta (p. min. valle d'Aosta), Milano (7 miniere autorizzate). Verbali on line





# ATTIVITA' TECNICO-SCIENTIFICA

**Allegato 1 C.O**  
Analisi delle "Schede di Censimento" ai sensi dell'art. 2 comma 2, punti 2, 4 e 5 della convenzione.

**Allegato 3 C.O**  
 Analisi e redazione di una proposta tecnico-normativa di riferimento ai sensi dell'art. 2, comma 2, punti 5 e 6 della convenzione

**Allegato 2 C.O**  
Analisi delle "Schede di ICCD per Siti minerari culturali" ai sensi dell'art. 2, comma 2, punto 6 della convenzione

*Coordinamento generale: Agata Patanè (ISPRA)*  
**GDL: responsabile: M. Preite (AIPAI); F. Sbetti (SISTEMA) - Roberta Carta (ISPRA)** – database geologico-minerario e mappatura siti - **R. Stevanon** (Regione Valle d'Aosta) - **C. Greppi** (Parco Minerario Piano Resinelli) - **D. Milani** (Parco minerario di Cortabbio di Primaluna) – **V. Biemmi** ( complesso minerario Tassara S. Aloisio - Brescia) - **F. Bonzi** (Miniera di Paglio Pignolino – Dossena) - **A. Borzatti** (Museo Storia Naturale di Livorno) - **G. Gentiluomo** ( Parco Minerario Zolfare – AG) - **L. Casagrande** (Ecomuseo Argentario TN) – **A. D. Agoni** (Miniera Marzoli e Miniera Gaffione BS) – **A. Beltrame** (Mostra-Miniera Resartico Resiutta UD) – **M. Focacci** (Parco Naturale Reg. dell'Aveto – Miniera di Gambatesa) – **B. Augusto** (Comune Lecce Nei Marsi, Miniera Bauxite) – **P. Altomare** e **E. Guerrini** (Regione Piemonte) – **A. Cometto** (Miniera di Talco di Garida – Coazze )

*Coordinamento generale: Agata Patanè (ISPRA)*  
**GDL: responsabile: D. Savoca (ANIM) – L. Sbrilli** (cons. amb. per Parco minerario Isola d'Elba) **M. Iacono** (Camera dei Deputati) – **R. Mastrella** (Ministero per lo Sviluppo Economico) – **R. Stevanon** (Regione Valle d'Aosta) – **M. Preite (AIPAI)** – **F. Fabbri** (Società di Ricerca e Studio della Romagna Mineraria Villaggio Minerario di Formignano) – **M. Carcasio** (Comune di Casteltermini – Miniera Museo di "Cozzo Disi") – **L. Sbrilli** (Consulente ambientale) – **F. Peduto (CNG)** – **A. Casini** (Parco Nazionale delle Colline Metallifere Grossetane) – **L. Genre** (Ecomuseo Regionale delle Miniere e della Val Germanasca) - **G. Pratesi** (Parco Minerario dell'Isola d'Elba) – **C. Evangelisti** (Parco Museo Minerario delle miniere di Zolfo delle Marche) – **C. Giovagnoli (ISPRA)** - **M. Fratini (ISPRA)**

*Coordinamento generale: Agata Patanè (ISPRA)*  
**GDL: responsabile: G. Pratesi** (Parco Minerario dell'Isola d'Elba); **S. Guideri** (Parchi Val di Cornia) – **A. Casini** (Parco Nazionale delle Colline Metallifere Grossetane) - **M. Carcasio** (Comune di Casteltermini – Miniera Museo di "Cozzo Disi")

**ATTIVITA':**

- ❖ Analisi di tutte le forme di gestione e di valorizzazione dei siti aderenti alla Rete
- ❖ Realizzazione una prima mappatura delle aree,
- ❖ Evidenziatura di tutte le problematiche di ordine tecnico/normativo sulle varie tematiche di interesse (bonifica, messa in sicurezza, patrimonio mineralogico, stato giuridico, sicurezza, etc) per assicurare la fruizione dei siti minerari per fini culturali, didattici e turistici e trovare le soluzioni operative
- ❖ **TEMPI:** Gaant Allegato

**ATTIVITA':**

- ❖ realizzazione di una scheda catalografica dedicata ai siti minerari, in quanto specifico bene culturale ai sensi dell'art. 10, comma 4, lettera h del Codice dei Beni Culturali e del Paesaggio
- ❖ **TEMPI:** Gaant Allegato

❖ **ATTIVITA'**  
**Proposta di Legge n. C. 4566 26/06/2017** – Disposizioni per la tutela e la valorizzazione dei siti minerari dismessi e del loro patrimonio geologico, storico, archeologico, paesaggistico e ambientale  
 ❖ **TEMPI:** Gaant Allegato

## ATTIVITA' INTEGRATIVE DELLA CONVENZIONE OPERATIVA [Disposizione 1488/DG]:

**GDL A**

**GDL B**

**GDL C**

**DATABASE GEMMA**

## GDL A

Predisposizione di Linee Guida per la messa in Sicurezza dei Siti Estrattivi dismessi in sottterraneo  
**D. Savoca – R. Stevanon- F. Messina**

**ATTIVITA'**: Pubblicazione  
**TEMPI**: Settembre 2018

## GDL B

Predisposizione di Linee Guida per la Formazione di Guide Turistiche Minerarie  
**L. Sbrilli – D. Milani - Zanoletti**

**ATTIVITA'**: Pubblicazione  
**TEMPI**: Settembre 2018

## GDL C

Proposta di Riforma amministrativa dei 4 Parchi Geominerari nazionali secondo indicazioni provenienti dai Parchi stessi.  
**D. Rappuoli – A. Casini  
R. Rizzo – C. Evangelisti**

**ATTIVITA'**: Atto /Proposta  
**TEMPI**: Settembre 2018

## DATABASE GEMMA

Data Base Geologico-minerario ambientale  
**ISPRA: R. Carta – M. Di Leginio –  
C. Dacquino - F. Fumanti – A. Patanè**

**TIPO ATTIVITA'**: la realizzazione di un Geo Database, geologico-minerario-museale-ambientale nazionale **GEMMA**, costruito in accordo con i principi e criteri INSPIRE, e basato sul recupero, revisione, validazione, armonizzazione delle informazioni presenti negli archivi del Servizio Geologico d'Italia, a partire dalla Banca dati del Progetto di realizzazione della cartografia geologica nazionale alla scala 1:50.000 – Progetto CARG, e sulla sua integrazione e implementazione con i dati derivanti da altri Database esistenti. In relazione con il SINA e con il GdL interistituzionale ISPRA-ISTAT di supporto al progetto Pressioni Antropiche e Rischi naturali.

**TEMPI**: a lungo termine

Ideazione di un Passaporto della ReMi turistico minerario  
**P. Cresta – R. Sisti – A. Lasco**

**ATTIVITA'**: Pubblicazione  
**TEMPI**: Maggio 2018

Pubblicazione Numero monografico AIPAI sulla Rete ReMi  
**Autori Vari della ReMi**

**ATTIVITA'**: Pubblicazione  
**TEMPI**: Maggio 2018

### 3 STATO AVANZAMENTO GRUPPI DI LAVORO ED ATTIVITA' REMI

## Allegato 1 C.O

Analisi delle "Schede di Censimento" ai sensi dell'art. 2 comma 2, punti 2, 4 e 5 della convenzione.

**Aggiornamento dati a novembre 2017 su rivista AIPAI**

## Allegato 3 C.O

**DL depositato a luglio, in attesa riavvio iter sulla base del nuovo governo**

Analisi e redazione di una proposta tecnico-normativa di riferimento ai sensi dell'art. 2, comma 2, punti 5 e 6 della della convenzione

### 3 STATO AVANZAMENTO GRUPPI DI LAVORO ED ATTIVITA' REMI

## Allegato 2 C.O

Analisi delle "Schede di ICCD per Siti minerari culturali" ai sensi dell'art. 2, comma 2, punto 6 della convenzione

Giovanni Pratesi

## GDL B

Predisposizione di Linee Guida per la Formazione di Guide Turistiche Minerarie

**L. Sbrilli – D. Milani – Zanoletti**

Luca Sbrilli

## DATABASE GEMMA

Data Base Geologico-minerario ambientale

**ISPRA: R. Carta – M. Di Leginio –**

**C. Dacquino - F. Fumanti – A. Patanè. M. Lettieri**

Roberta Carta

## GDL A

Predisposizione di Linee Guida per la messa in Sicurezza dei Siti Estrattivi dismessi in sottterraneo

**D. Savoca – R. Stevanon- F. Messina**

Domenica Savoca

## GDL C

Proposta di Riforma amministrativa dei 4 Parchi Geominerari nazionali secondo indicazioni provenienti dai Parchi stessi.

**D. Rappuoli – A. Casini  
R. Rizzo – C. Evangelisti**

Alessandra Casini

---

## 3.1 ALLEGATO 2 C.O PROF. PRATESI - ANALISI DELLE “SCHEDE DI ICCD PER SITI MINERARI CULTURALI”

### PROMEMORIA RIUNIONE ISPRA, UNIFI, ICCD

Sede ICCD, 4 aprile 2018

Sono presenti alla riunione:

per ISPRA: Agata Patanè

per l'Università di Firenze: Giovanni Pratesi

per ICCD: Barbara Barbaro, Maria Letizia Mancinelli, Antonella Negri, Elena Plances

A seguito dei contatti intercorsi negli ultimi mesi, l'incontro è stato organizzato per una valutazione congiunta sull'opportunità di elaborare una specifica scheda di catalogo per i Siti minerari.

---

## **3.2 GDL A - PREDISPOSIZIONE DI LINEE GUIDA PER LA MESSA IN SICUREZZA DEI SITI ESTRATTIVI DISMESSI IN SOTTERRANEO (D. SAVOCA - R. STEVANON - F. MESSINA)**

---

### **3.3 GDL B - PREDISPOSIZIONE DI LINEE GUIDA PER LA FORMAZIONE DI GUIDE TURISTICHE MINERARIE (D. SAVOCA- D. MILANI - ZANOLETTI)**

---

## **3.4 GDL C - PROPOSTA DI RIFORMA AMMINISTRATIVA DEI PARCHI GEOMINERARI NAZIONALI (D. RAPPUOLI - A. CASINI - R. RIZZO)**



---

## **4. STATO AVANZAMENTO BANCA DATI GEOLOGICO MINERARIA AMBIENTALE (ROBERTA CARTA)**

## 5. PRESENTAZIONE DELLA RIVISTA MONOGRAFICA AIPAI (MANUEL RAMELLO E AGATA PATANÈ)



**URBAN CENTER MILANO**  
**Galleria Vittorio Emanuele II**  
**12 giugno 2018 - 16.00**

### Cantiere AIPAI

Progetti in corso per il patrimonio industriale italiano: turismo industriale, pubblicazioni, eventi in corso e in programma in Italia per il 2018

**SIETE TUTTI INVITATI**



# La giornata nazionale delle miniere

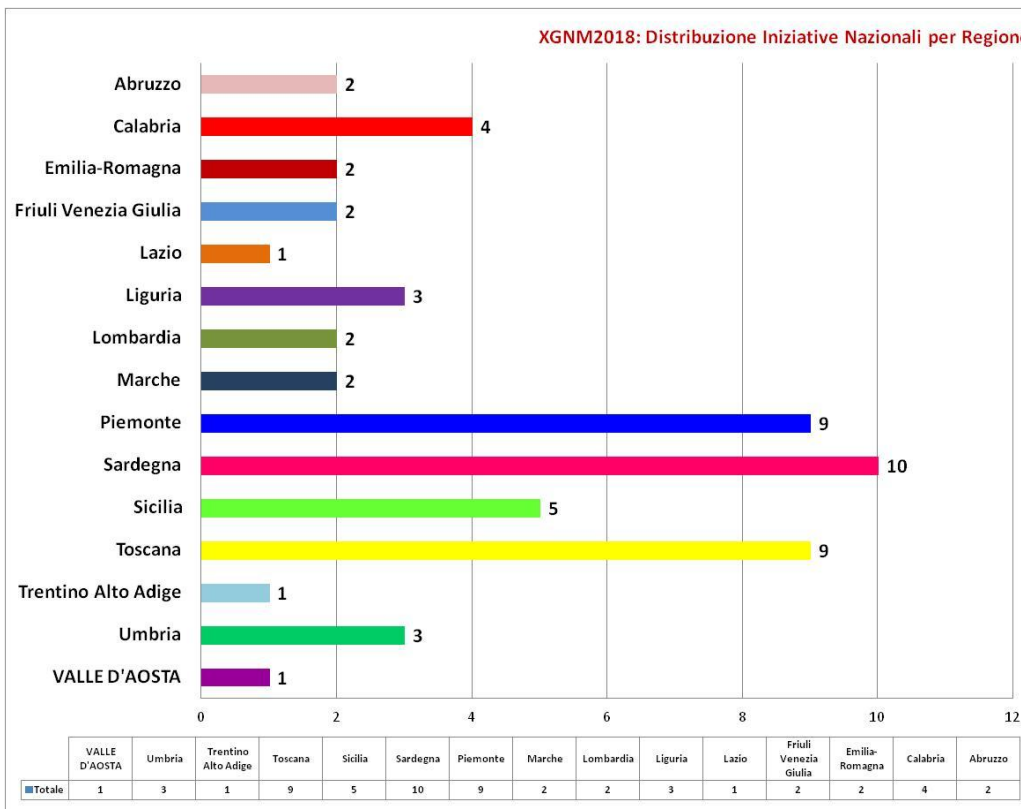
Nasce nel 2009, in seguito all'attività avviata da ISPRA sul censimento dei musei minerari rispondendo ad un'esigenza manifestata dagli stessi gestori



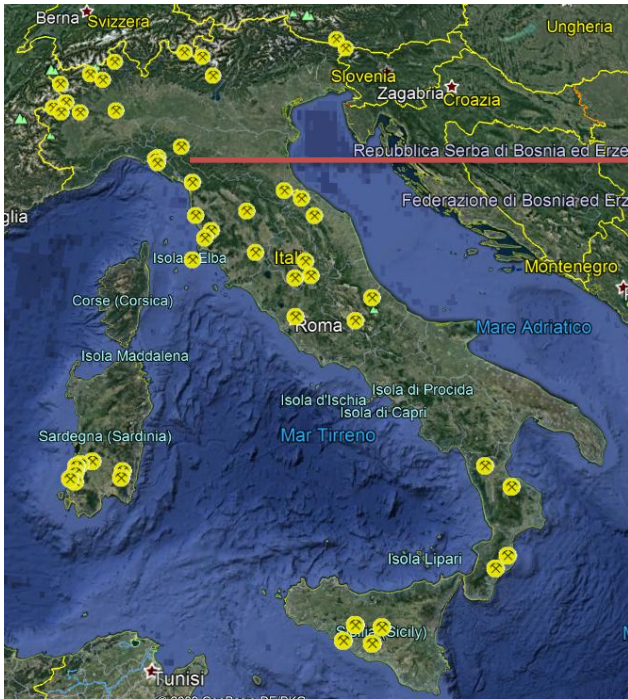
## EDIZIONE 2018

L'evento è organizzato da REMI ISPRA-SNPA, MISE, ANIM, ASSOMINERARIA e G&T con il Patrocinio di Consiglio Nazionale dei Geologi, EuroGeoSurveys e quest'anno la **Fondazione FS**

## 56 INIZIATIVE PROMOSSE SUL TERRITORIO NAZIONALE



# Mappatura delle iniziative 2018



FID	52
COMUNE	Ne
ID	50
REGIONE	Liguria
ORGANIZZAT	Parco dell'Aveto - proprietario - Parco Naturale Regionale dell'Aveto, 16041 Borzonasca GE Società Ski-Mine Srls - ente gestore - Via Amadini 72, Tavernole sul Mella 25060 (BS)
RIFERIMENT	Miniera di Gambatesa Tel.: 0185-338876 Email: miniereskimine@gmail.com
SITO_WEB	<a href="http://www.minieradiqambatesa.com">www.minieradiqambatesa.com</a>
long	9.436825
lat	44.334561

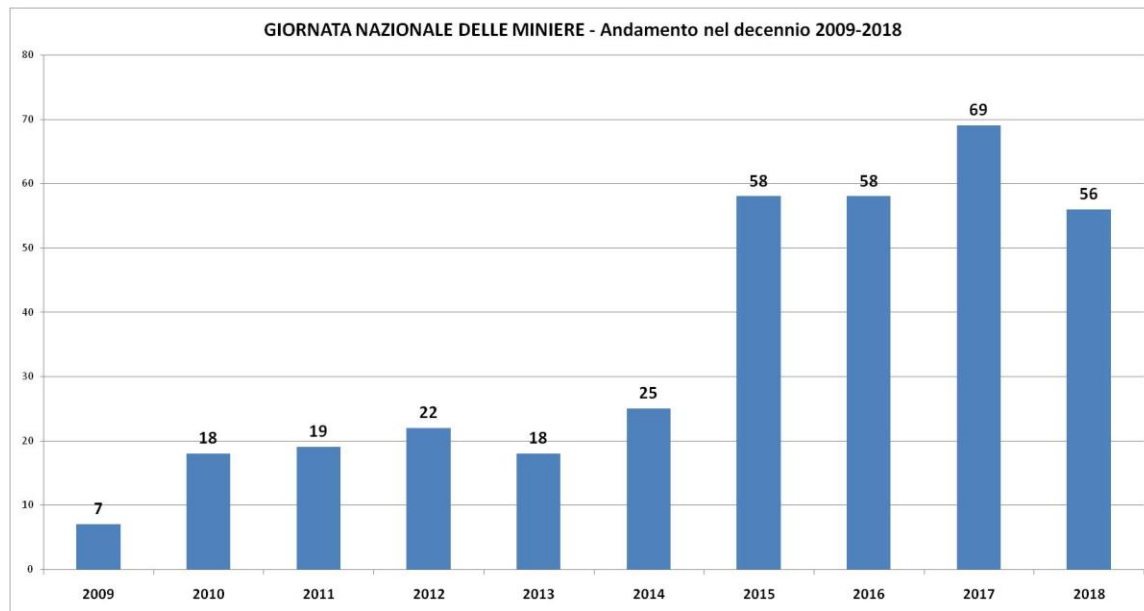
Indicazioni stradali: [Da qui](#) - [A qui](#)

**MINIERA DI GAMBATESA**  
**IN & OUT**  
**"SAPER LEGGERE LA MONTAGNA DENTRO E FUORI"**  
**DOMENICA 27 MAGGIO**  
In occasione della Decima Giornata Nazionale delle Miniere  
dalle ore 10.00 alle ore 17.00 si terranno visite guidate nel sito Minerario di Gambatesa in compagnia delle guide e di esperti geologi e naturalisti.  
A seguire, i visitatori verranno condotti alla scoperta del "Villaggio dei Minatori" dove potranno ammirare i vecchi compressori, l'ufficio paghe dei minatori, l'infermeria... e tante altre curiosità!  
Per maggiori info: 0185.338876 - miniereskimine@gmail.com



X  
Giornata Nazionale  
delle Miniere

# L'andamento delle iniziative nel decennio della GNM

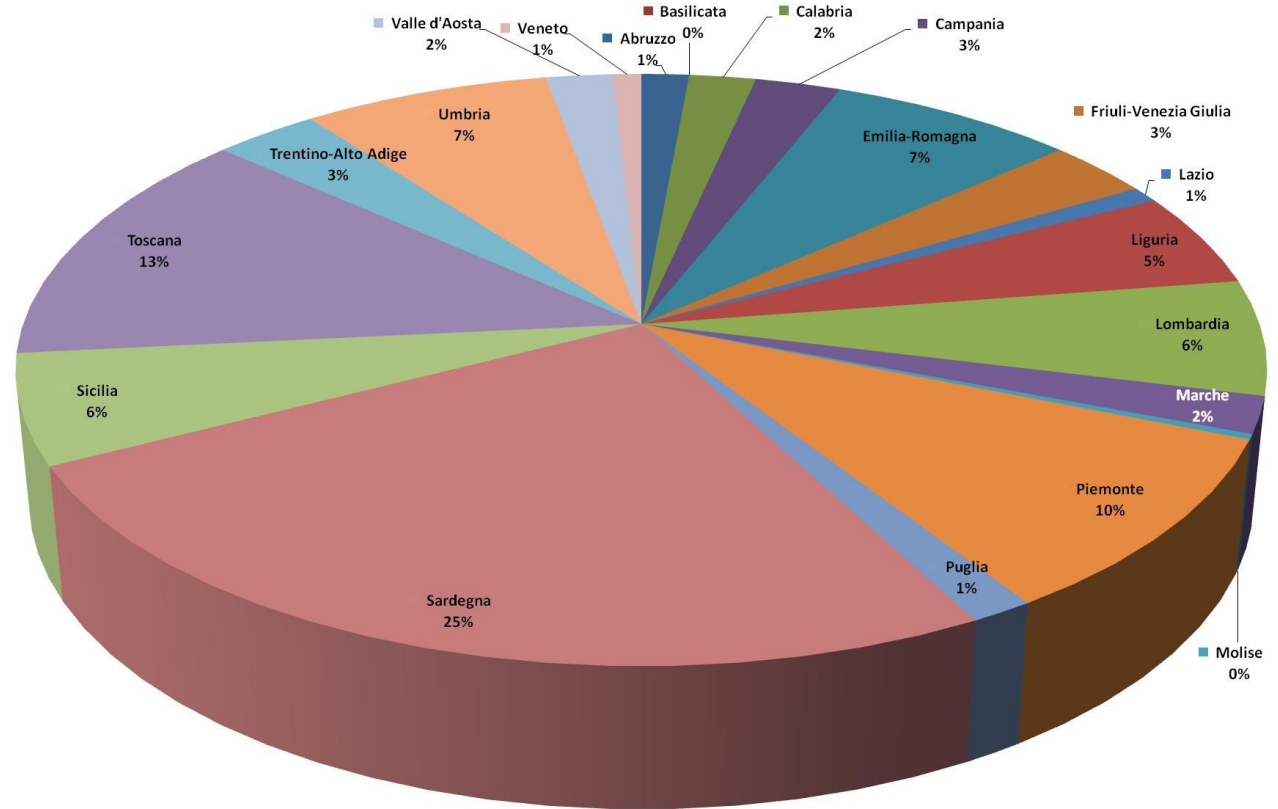




**X**  
Giornata Nazionale  
delle Miniere

# La partecipazione % delle Regioni nel decennio della GNM

REGIONE	% NEI 10 ANNI
<b>Abruzzo</b>	1,4%
<b>Basilicata</b>	0,0%
<b>Calabria</b>	2,0%
<b>Campania</b>	2,6%
<b>Emilia-Romagna</b>	7,4%
<b>Friuli-Venezia Giulia</b>	3,1%
<b>Lazio</b>	0,9%
<b>Liguria</b>	5,1%
<b>Lombardia</b>	6,3%
<b>Marche</b>	2,0%
<b>Molise</b>	0,3%
<b>Piemonte</b>	9,7%
<b>Puglia</b>	1,4%
<b>Sardegna</b>	25,1%
<b>Sicilia</b>	6,0%
<b>Toscana</b>	13,1%
<b>Trentino-Alto Adige</b>	3,1%
<b>Umbria</b>	7,4%
<b>Valle d'Aosta</b>	2,0%
<b>Veneto</b>	0,9%



# L'andamento regionale delle iniziative nel decennio della GNM

## Tabella

REGIONE	2009	2010	2011	2012	2013	2014	2015	2016	2017	2018	TOTALE	% Partecipazione nei 10 ANNI
Abruzzo	0	0	0	0	1	0	0	0	2	2	5	1,4%
Basilicata	0	0	0	0	0	0	0	0	0	0	0	0,0%
Calabria	0	0	0	0	0	0	1	1	1	4	7	2,0%
Campania	0	2	2	2	0	1	1	0	1	0	9	2,6%
Emilia-Romagna	1	1	0	1	0	1	6	7	7	2	26	7,4%
Friuli-Venezia Giulia	0	1	2	1	0	0	2	1	2	2	11	3,1%
Lazio	0	0	0	0	0	0	0	0	2	1	3	0,9%
Liguria	1	1	0	2	1	1	2	3	4	3	18	5,1%
Lombardia	0	2	1	1	3	2	3	6	2	2	22	6,3%
Marche	1	0	0	0	0	0	1	1	2	2	7	2,0%
Molise	0	0	0	1	0	0	0	0	0	0	1	0,3%
Piemonte	2	1	2	2	2	4	4	3	5	9	34	9,7%
Puglia	0	1	0	0	1	0	2	1	0	0	5	1,4%
Sardegna	0	3	4	5	4	7	20	16	19	10	88	25,1%
Sicilia	0	1	1	1	1	1	4	5	2	5	21	6,0%
Toscana	1	1	3	1	2	3	5	9	12	9	46	13,1%
Trentino-Alto Adige	0	0	1	1	1	2	2	2	1	1	11	3,1%
Umbria	1	3	3	3	1	3	4	2	3	3	26	7,4%
Valle d'Aosta	0	0	0	0	1	0	1	1	3	1	7	2,0%
Veneto	0	1	0	1	0	0	0	0	1	0	3	0,9%
<b>TOTALE</b>	<b>7</b>	<b>18</b>	<b>19</b>	<b>22</b>	<b>18</b>	<b>25</b>	<b>58</b>	<b>58</b>	<b>69</b>	<b>56</b>	<b>350</b>	

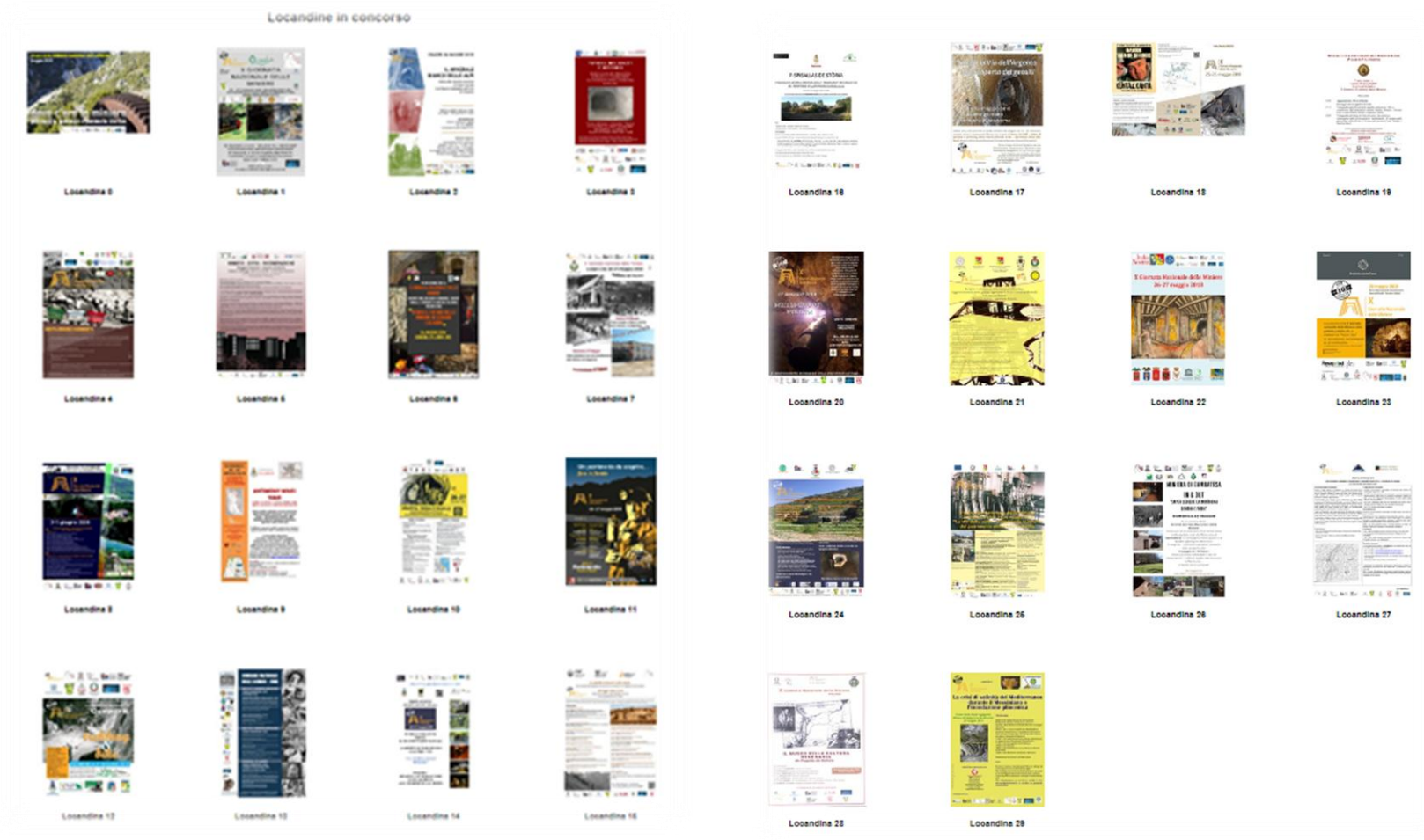




# Il Concorso “Miglior locandina ufficiale del decennale GNM 2018”

## Concorso “Miglior locandina ufficiale del decennale GNM 2018”

### Locandine in concorso



29 le locandine a concorso: a breve le finaliste!

# PASSAPORTO TURISTICO REMI

## IL PROGETTO GRAFICO

(P. CRESTA, R. SISTI)

Il "passaporto Turistico ReMi" personalizzato, che il turista ritirerà nei musei aderenti alla rete, da "riempire" con un timbro dei musei minerari visitati in Italia. Al completamento delle visite testimoniate nel passaporto, si può riconoscere un premio (sempre simbolico, ma interessante: un libro, un buono sconto, un credito formativo ecc.).



The image shows the front and back of a dark red passport. The front cover (left) features the following text: "Il presente passaporto è stato concepito nell'ambito delle iniziative della Rete ReMi. Finalizzato alla promozione del patrimonio culturale."; "Su ideazione di: Paolo Cresta"; "Autori: Paolo Cresta, Agata Patanè, Rossella Sisti, Alessandra Lasco"; "Progetto Grafico: Elena Porrezo"; "INFO: [segcoordinamintoremi@isprambiente.it](mailto:segcoordinamintoremi@isprambiente.it)"; "Per saperne di più visita il sito ReMi."; A QR code; The ReMi logo (Rete Nazionale dei Parchi e dei Musei Minerari); and the slogan "UN LASCIAPASSARE PER LA CULTURA". The back cover (right) has a large rectangular box for a stamp and a form with the following labels: "cognome", "nome", "telefono", "indirizzo", "cittadinanza", "rilasciato il", and "da".

Il "Passaporto turistico REMI" si inserisce tra gli obiettivi della rete REMI, che afferiscono al tema della comunicazione, finalizzati alla promozione dei temi della conservazione, tutela e valorizzazione del patrimonio minerario dismesso. Pensato con la finalità di sviluppare dialogo, attenzione e diffusione delle informazioni stimolando la promozione di altre proposte da parte dei siti musealizzati.

Avrà lo scopo di incoraggiare l'interesse per la conoscenza del territorio e creare opportunità per diffondere cultura e turismo sui temi del patrimonio minerario dismesso.

Un passaporto speciale che servirà per testimoniare il proprio passaggio nei siti minerari appartenenti alla REMI quale memoria certificata di viaggio e stimolare l'attenzione dei cittadini riguardo le diverse realtà presenti sul territorio.

## PRESENTAZIONE DEL MANUALE DI UTILIZZO DEL NUOVO LOGO RE.MI (E. PORRAZZO E R. SISTI - AREA COMUNICAZIONE ISPRA)



## ATTIVAZIONE SOCIAL PER RE.MI. (A. LASCO)



facebook

L'unione fa la forza.

Siamo ancora troppo pochi:

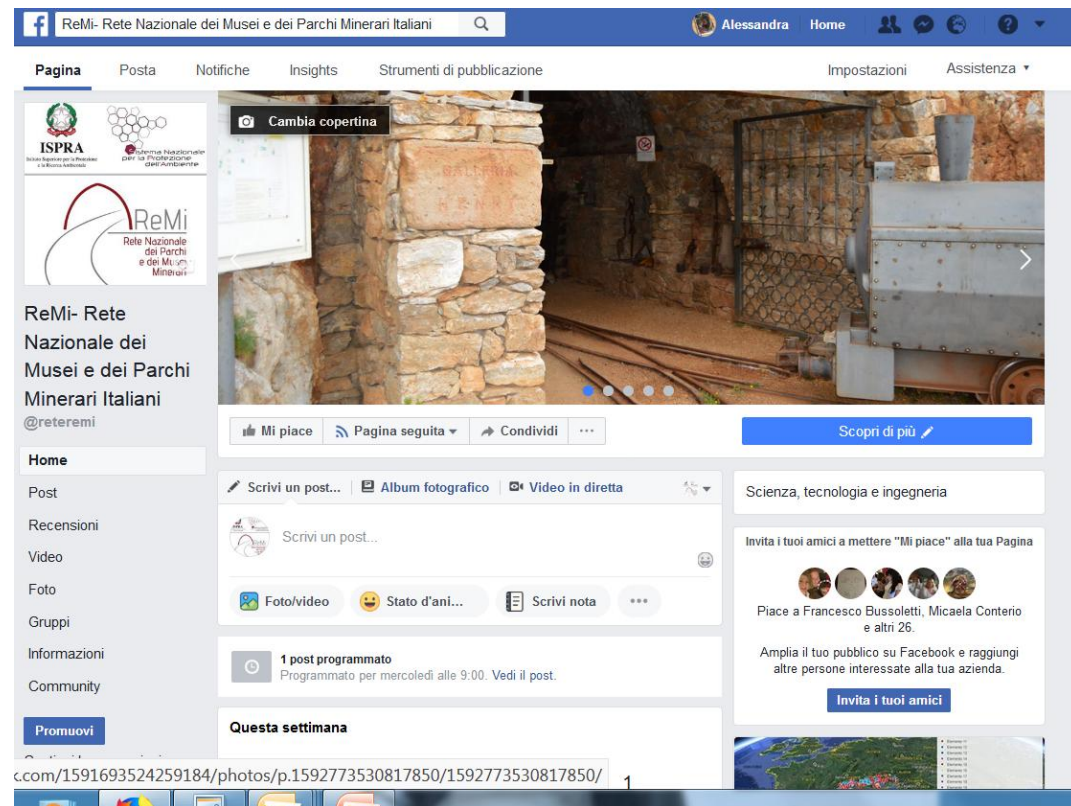
-93 persone seguono la pagina

-83 mi piace

- Comunicato stampa

### DA APRILE 2018 NUOVA PAGINA FB DEDICATA REMI

<https://www.facebook.com/search/top/?q=remi>



The screenshot shows the Facebook profile page for 'ReMi - Rete Nazionale dei Musei e dei Parchi Minerari Italiani'. The page header includes the name, a search bar, and navigation options like 'Pagina', 'Posta', 'Notifiche', 'Insights', 'Strumenti di pubblicazione', 'Impostazioni', and 'Assistenza'. The main content area features a cover photo of a stone structure, a 'Cambia copertina' button, and a post area with options to 'Scrivi un post...', 'Album fotografico', and 'Video in diretta'. The left sidebar shows the page name, logo, and navigation menu. The right sidebar displays a 'Scopri di più' button and a section for 'Scienza, tecnologia e ingegneria' with an 'Invita i tuoi amici' button.

Si ringrazia la dottoressa Lasco

Facebook interface showing a post from ReMi - Rete Nazionale dei Musei e dei Parchi Minerari Italiani. The post is dated 26 maggio alle ore 22:18 and features a video thumbnail titled "SARDEGNA MINIERA TG1 - SARDEGNA MINIERA" with the source "RAI.IT". The post has 1134 likes and is highlighted. The page header shows the user "Alessandra" and navigation options like "Pagina", "Posta", "Notifiche", "Insights", "Strumenti di pubblicazione", "Impostazioni", and "Assistenza". The left sidebar contains the ReMi logo and the text "ReMi- Rete Nazionale dei Musei e dei Parchi Minerari Italiani @reteremi". The right sidebar includes a "Scopri di più" button and a section for "Scienza, tecnologia e ingegneria" with an invitation to invite friends.

**IL POST PIÙ SEGUITO:  
(COMUNICATO STAMPA) TG1 SULLE  
MINIERE IN PRIMA SERATA**



Copertura: 1000 persone

**SERVONO IDEE SOCIAL (ES.PROPOSTA CONCORSO SU FB PER ANNO PROSSIMO): DIRETTE, VIDEO, IMMAGINI E ATTIVITA' SPECIFICHE, MA ANCHE COMUNICATI E NOTIZIE PUBBLICATE.**



PoloMusealeCave

**27 maggio 2018**Galleria di Bretto (Slovenia)  
Cave del Predil - Tarvisio (Udine)**X****Giornata Nazionale  
delle Miniere****in occasione della X Giornata  
nazionale delle miniere**organizziamo in collaborazione con  
Molino Rosemkranzlo spettacolo itinerante "Ad un passo"  
in **prima assoluta** davanti alla Galleria  
di Bretto (ora Log Pod Mangartom,  
in Slovenia) ore 18,00Info e prenotazioni  
[www.poloMusealeCave.it](http://www.poloMusealeCave.it)  
346/7674714


con il patrocinio di



## Diamo colore alla remi:

Es. Tarvisio, visite guidate da ex minatori

oppure: "Diventa minatore per un giorno"

## Portiamo la miniera a scuola :

-in classe ( laboratori)

-libro a fumetti

---

**RINNOVO DEL PROTOCOLLO DI INTESA IN SCADENZA AD OTTOBRE 2018  
BILANCIO DELLE ATTIVITÀ DI RETE E VISIONI FUTURE**

---



## PROSSIMI APPUNTAMENTI

**16 Giugno 2017** – Urban Center Milano in collaborazione con AIPAI presentazione della rivista AIPAI dedicata Rete mineraria nazionale

**12 al 14 settembre 2018** - Università di Catania

Sessione tecnica e nell'ambito del <http://www.sgicatania2018.it/>

P37. Mining sites: from industrial heritage to cultural heritage\*

Proposers: Roberta Carta (ISPRA, Roma), Marco Di Leginio (ISPRA, Roma), Fiorenzo Fumanti (ISPRA, Roma), Maria Lettieri (ISPRA, Roma), Agata Patanè (ISPRA, Roma), Manuel Ramello (AIPAI – Associazione Italiana per il Patrimonio Archeologico ed Industriale), Domenico Savoca (ANIM – Associazione Nazionale Ingegneri Minerari)

**Ottobre 2018** - VIII riunione di rete - data da definire – rinnovo protocollo d'intesa –

Pubblicazioni:

Linee Guida per la messa in Sicurezza dei Siti Estrattivi dismessi in sottterraneo

**(D. Savoca – R. Stevanon- F. Messina)**

Linee Guida per la Formazione di Guide Turistiche **(D. Savoca– D. Milani – Zanoletti)**



**GRAZIE PER L'ATTENZIONE**