



**ISPRA**  
Istituto Superiore per la Protezione  
e la Ricerca Ambientale



## VERBALE n. 02/2016

**OGGETTO:** Seconda Riunione del Comitato della Rete Nazionale dei Parchi e Musei Minerari.

**SEDE DI INCONTRO:** Roma, Ministero dello Sviluppo Economico-Sala Riunioni sesto piano stanza 3, Via Veneto, 33.

**Documenti di riferimento per spunti di discussione:** "Bozza di Convenzione Operativa"

**INIZIO LAVORI:** 10:40

**FINE LAVORI :** 13:30

**DATA RIUNIONE:** 27 Giugno 2016

### PRESENTI:

1. **ISPRA - Patane' Agata; Sisti Rossella; Giovagnoli Maria Cristina; Carta Roberta; Fratini Michele**
2. **Ministero dello Sviluppo Economico** – Direzione generale per la sicurezza anche ambientale delle attività minerarie ed energetiche – Ufficio nazionale minerario per gli idrocarburi e le georisorse: **Bernardo Nunzia** per **Raffaella Mastrella**
3. **Regione Lombardia** – Assessorato all' Ambiente, Energia e Sviluppo Sostenibile – D.G. Ambiente, Energia e Sviluppo Sostenibile – U.O. Attività Estrattive, Bonifiche e Pianificazione Rifiuti: **Messina Francesca**
4. **AIPAI** – Associazione Nazionale per il Patrimonio Archeologico Industriale: **Preite Massimo**
5. **C.N.G.** – Consiglio Nazionale dei Geologi: **Tommaso Mascetti** su delega di Peduto Francesco
6. **Parchi Val di Cornia S.p.A. :** **Brocchini Debora** per Guideri Silvia
7. **Parco Minerario dell'isola d'Elba S.R.L:** **Moggi Cecchi Vanni** per Pratesi Giovanni
8. **Parco Museo delle Miniere dell'Amiata:** **Rappuoli Daniele**
9. **Parco museo minerario delle miniere di zolfo delle Marche:** **Evangelisti Carlo**
10. **Museo Minerario della Bagnada** - Comune di Lanzada: **Luciano Leusciatti**
11. **Miniera Museo "Cozzo Disi"- Comune di Casteltermini** **Carcasio Maria**
12. **Società di Ricerca e Studio della Romagna Mineraria** – Villaggio Minerario di Formignano: **Fabio Fabbri**

### OSPITI ESTERNI:

1. **Regione Autonoma Valle d' Aosta – Assessorato Territorio Ambiente:** **Stevanon Renato**
2. **Consulente:** **Sbrilli Luca**

### ASSENTI MOTIVATI:

**ANIM** – Associazione Nazionale Ingegneri Minerari: **Savoca Domenico**  
**Consorzio del Parco Geominerario Storico ed Ambientale della Sardegna:** **Muntoni Francesco**  
**Associazione "Ad Metalla":** **Zaina Gilberto**  
**Parco Tecnologico Archeologico delle Colline Metallifere Grossetane:** **Bai Lidia; Casini Alessandra**  
**Unione dei Comuni Montani delle Valli Chisone e Germanasca** - Ecomuseo Regionale delle Miniere e della Val Germanasca: **Genre Luca**  
**Ecomuseo delle Miniere di Gorno** – Comune di Gorno: **Calegari Giampiero**  
**Consulente:** **Ramello Manuel**

### Ordine del Giorno:

1. Presentazione delle nuove richieste di adesione (Regione Valle D'Aosta, Miniera di Gambatesa in Liguria et alii);
2. Presentazione e discussione della Convenzione Operativa;
3. Sito dedicato alla ReMi;
4. Condivisione dello studio sulla normativa in materia;
5. Condivisione dei Gruppi lavoro;
6. Report VIII Giornata Nazionale delle Miniere;
7. Varie ed eventuali.

### SINTESI DELLA RIUNIONE

- Ore 10:40 la riunione ha inizio con un giro di presentazione dei partecipanti

Patané ringrazia per la presenza chi è intervenuto e indica le motivazioni degli assenti nonché procede con l'introduzione dei punti all'ordine del giorno.

Vengono poste all'attenzione del Comitato le seguenti richieste di nuove adesione alla Rete:

- Regione Valle D'Aosta, presente in Riunione con il delegato Renato Stevanon.
- Regione Piemonte, per il tramite dell'ing. Savoca; il parco dell'Aveto all'interno del quale ricade la miniera di Gambatesa che allo stato attuale è ancora in fase di cantiere ma si prevede una riapertura entro fine anno.
- Il Muse e l'ecomuseo dell'Argentario di Trento. Il Muse ha realizzato un censimento provinciale sulle miniere dismesse e riutilizzate ed è fortemente interessato ad entrare nella Rete.
- Il Museo di Storia Naturale del Mediterraneo (Provincia di Livorno), attivo nello studio e rilevamento delle grotte-miniére antiche.

**Patané** comunica che i suddetti soggetti richiedenti, sono tutte realtà molto importanti ed invita il Comitato ad acquisire i necessari elementi affinché nella prossima riunione di Rete si potranno valutare le richieste di adesione che perverranno ai sensi dell'art. 3 del Regolamento di funzionamento del Comitato.

Patané lascia la parola a **Stevanon** della Regione Valle d'Aosta. Stevanon, dopo una breve presentazione, descrive la situazione della Valle d'Aosta che, grazie alla legge regionale (18-04-2008, n.12), salvaguarda non il singolo sito ma l'intero patrimonio della Regione. Sono circa 7/8 i siti che potrebbero entrare nel Parco minerario della Valle d'Aosta, di cui 2 sono già inclusi nel Parco, inaugurati ed operativi dal 5 giugno 2016, nonché turisticamente visitabili. E' in corso la definizione degli aspetti formali per l'entrata definitiva della miniera di Cogne, che è già inserita nel Parco ma non è stata ancora autorizzata la gestione.

L'intera Regione ha intenzione di farsi promotrice di questa attività e non i singoli siti, che devono prima entrare nel Parco Minerario e poi, con la volontà della Regione, nella Rete Nazionale ReMi. La legge è operativamente funzionante sia per gli aspetti di valorizzazione sia per gli aspetti giuridici più importanti. La concessione mineraria e/o l'autorizzazione, strumenti previsti dalla legge regionale, funzionano laddove le norme applicate per la sicurezza sono quelle previste dalla legge mineraria con i dovuti riadattamenti. I comuni di Brusson, Cogne e Saint-Marcel inseriti nel Parco minerario della Regione Autonoma Valle d'Aosta sono molto soddisfatti delle iniziative intraprese e hanno espresso formalmente alla Regione la volontà di aderire alla Rete Nazionale dei Parchi e Musei Minerari Italiani. Ovviamente non tutti i siti sono adatti ad un turismo standard (es. Miniere a 3400 mt) ma potrebbero essere destinati ad esempio ad un turismo alpino.

Stevanon riporta che è stata inoltrata richiesta formale di adesione della Regione Valle d'Aosta e dei tre siti minerari succitati alla Rete Nazionale dei Parchi e Musei Minerari Italiani.

**Patané** riprende la parola ed esprime il suo compiacimento per l'entrata della Valle d'Aosta e per il contributo che potrà dare alla Rete.

**Preite** esprime parere nettamente favorevole all'entrata della Valle d'Aosta nella Rete anche per portare un'esperienza rivitalizzante e per superare il momento di stallo che stanno vivendo i parchi minerari. Preite raccomanda comunque a tutti di completare ed inviare le schede di censimento al fine di proseguire il lavoro di analisi e mappatura dei siti.

**Patané** passa al secondo punto del giorno: la discussione della Convenzione Operativa.

**L'obiettivo è firmare digitalmente la Convenzione entro la metà di luglio.**

Le eventuali acquisizioni di **osservazioni delle Parti** in merito alla Convenzione, saranno accolte entro **mercoledì 6 luglio** (per chi non si esprime entro tale data si farà valere il silenzio assenso).

Si passa poi ad analizzare gli allegati della Convenzione che dettagliano le linee di attività generali definite all'art. 2 della stessa e che prevedono un responsabile per ciascun gruppo di lavoro nonché le tempistiche.

Gli allegati sono:

Allegato 1: Dettaglio delle modalità di collaborazione tecnico-scientifica per l'Analisi delle  
"Schede di Censimento"

Allegato 2: Dettaglio delle modalità di collaborazione tecnico-scientifica per l'Analisi delle  
"Schede di ICCD per Siti minerari culturali"

Allegato 3: Dettaglio delle modalità di collaborazione tecnico-scientifica per l'analisi e la  
redazione di una *proposta tecnico-normativa di riferimento*

Allegato 4: Dettaglio delle modalità di collaborazione tecnica per sostenere gli obiettivi generali  
di *comunicazione e promozione* n. 1,2,3,4 ai sensi dell'art. 2 del presente atto.

➤ **Allegato 1 Convenzione: scheda di censimento.**

**Patané** elenca le schede pervenute e quelle ancora mancanti.

**Schede ricevute**

*Regione Lombardia:*

- *Museo Minerario della Bagnada*
- *Miniera di S. Aloisio*
- *Miniere di Cortabbio*

*Parchi Val di Cornia: Parco archeominerario di San Silvestro*

*Parco minerario dell'Isola d'Elba: museo dei minerali e dell'arte mineraria di Rio Marina*

*Parco museo delle miniere dell'Amiata (7 siti museali)*

*Parco Museo Minerario delle Miniere di Zolfo della Marche (cabernardi e perticara)  
Ad Metalla*

**Schede da ricevere**

*Siti minerari della Regione Valle D'Aosta Parco Nazionale delle Colline Metallifere Grossetane*

*Parco Geominerario storico ed Ambientale della Sardegna*

*Ecomuseo delle Miniere di Gorno (regione Lombardia)*

*Comunità Montana del Pinerolese - Ecomuseo regionale delle Miniere e della Val Germanasca*

*La Società di Ricerca e Studio della Romagna Mineraria*

*Comune di Casteltermeni - Miniera-Museo di Cozzo Disi*

Per il Parco dell'Amiata, Patanè sottolinea la puntualità e la completezza di informazioni presenti nelle schede ricevute.

Per quanto attiene al Parco dello Zolfo delle Marche sono stati rappresentati i due siti principali (Cabernardi e Perticara) anche se i limiti del Parco non sono disponibili.

A tal proposito interviene Evangelisti per puntualizzare che Perticara ha definito i limiti del proprio sito mentre Cabernardi non possiede una delimitazione territoriale; il terzo sito del Parco, la raffineria di Bellisio Solfare comune di Pergola, è un aggregato di edifici ed al momento non abbiamo dati.

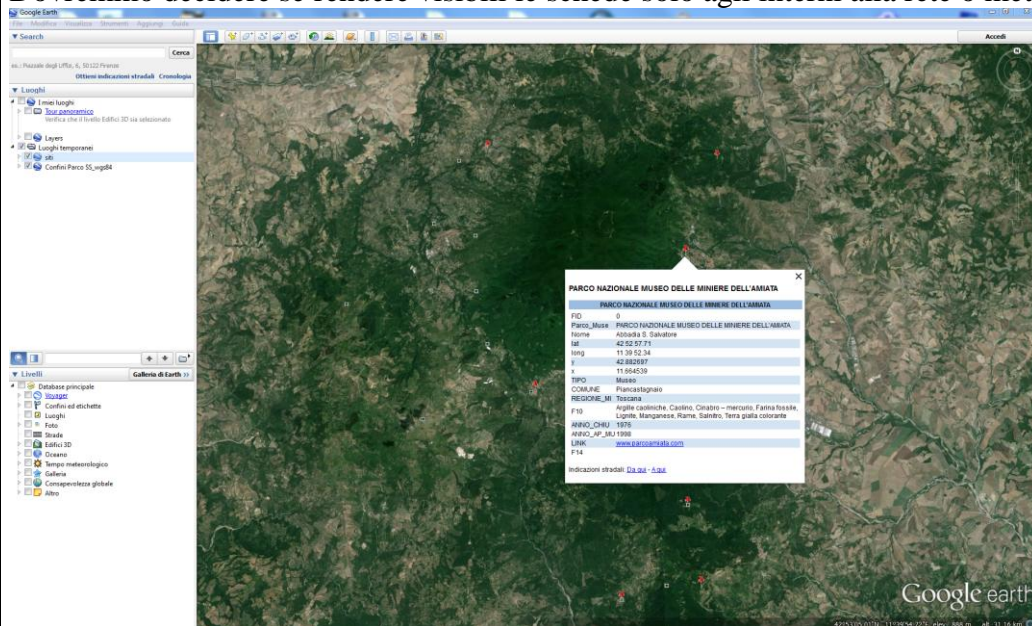
Ad esempio nel Parco della Sardegna saranno considerati circa 8/9 siti musealizzati ed accessibili, nella Regione Lombardia, si stanno valutando i soli siti museali autorizzati.

La Scheda del Parco Minerario dell'Isola d'Elba si riferisce ad esempio alla sede del Museo dei minerali e dell'arte mineraria di Rio Marina. A tal proposito interviene Moggi Vanni affermando che i limiti del Parco corrispondono ai limiti del Comune di Rio Marina che ne ha ottenuto il controllo attraverso la partecipazione ad un'asta. La gestione è demandata a terzi ma si lavora in sinergia stretta tra Parco, Comune e gestore.

Sul sitoweb ReMi, che sarà on-line a settembre 2016 e di cui si dirà nel proseguo della Riunione, saranno rappresentati in una mappa i siti musealizzati accessibili ed aderenti formalmente alla rete.

Ogni sito rappresentato in mappa, avrà un piccolo riquadro con delle informazioni di sintesi dalla scheda: il soggetto titolare, l'anno di chiusura di attività, le tipologie di minerale estratto, l'anno di apertura dell'attività museale, il link al sito del Parco per ciascun sito/punto, etc..

Dovremmo decidere se rendere visibili le schede solo agli interni alla rete o metterle on line.



Con il prof. **Preite** si stanno definendo le modalità per realizzare anche un lavoro di analisi statistica e comparazione delle schede di censimento.

Il Gruppo di Lavoro definito è stato suddiviso per competenza in nord-centro-sud individuando come possibile responsabile il prof. Preite.

**Preite** suggerisce, per questo gruppo di lavoro, che l'attività di analisi ed elaborazione di queste schede di censimento possano tradursi in documento/primo rapporto da presentare nel più breve tempo possibile. La dr.ssa Patané concorda per dicembre 2017.

**Brocchini** chiede maggiori informazioni relativamente all'invio dei dati anche dei siti dismessi e

non musealizzati.

**Carta** sottolinea che se si vuole avere una visione d'insieme reale bisogna ricevere più informazioni possibili; i dati di largo raggio (siti dismessi musealizzati, siti dismessi con progetti in corso, siti dismessi non valorizzati) confluiscono, come previsto dal Protocollo d'Intesa, nel progetto di "implementazione di un database geologico- minerario nazionale ed adeguamento agli standard europei".

Nella mappatura prevista per il sito web ReMi, si riportano solo i siti con musealizzazione in atto ufficialmente.

Le parti discutono sugli aspetti dei dati da rendere pubblicabili e le modalità di resa sul sito ReMi.

**Stevanon** evidenzia che il "Parco minerario della Valle d'Aosta" è un programma realizzato e gestito dalla Regione e che i 3 siti inseriti attualmente nel Parco minerario sono ubicati nel territorio valdostano e rappresentano tre aree protette e distinte, gestite autonomamente dalle 3 Amministrazioni comunali titolari del provvedimento (autorizzazione alla gestione) rilasciato dalla Giunta regionale. Il Parco minerario non è coincidente con il limite della Regione.

**Evangelisti** domanda se il database in questione sarà utile per i fini di indagini ed analisi della situazione della Rete o per divulgazione pubblica.

**Patanè** definisce che l'utilità è per entrambe le cose, una parte delle informazioni andrà sul sito ReMi, secondo le modalità previste, altra parte sarà utilizzata ai fini interni.

Rimane in valutazione la possibilità di pubblicare integralmente le schede di censimento per renderle fruibili.

**Preite** puntualizza che la resa dei dati sul sito ReMi interesserà solo gli enti firmatari della Rete e saranno mappati quindi tutti i siti per i quali la Regione/Parco/museo etc, hanno fornito le schede di censimento.

**Carcasio** interviene suggerendo di distinguere l'aspetto divulgativo accessibile a tutti da quello più interno che riguarda il lavoro della Rete.

#### ➤ **Allegato 4 Convenzione: Attività di comunicazione**

**Patanè** parla di tutte le attività legate al sitoweb ovvero della strutturazione in generale.

Prende la parola **Sisti** che presenta la "stanza di lavoro" on-line (utile per lo scambio documentale) e per la quale andrebbe valutata la reale necessità e l'FTP per lo scambio di file di elevate dimensioni.

Ci sarà la possibilità di pubblicare news e informazioni di vario genere tenendo presente che qualunque notizia dovrà seguire un breve iter prima di ogni pubblicazione, in quanto dovranno essere garantite le caratteristiche di accessibilità, vista l'istituzionalità del portale ISPRA al quale è il sito è appoggiato.

Patanè mostra la struttura del sito ReMi che sarà inserito nella homepage del sito ISPRA alla voce Progetti sotto l'area tematica "suolo e sottosuolo" nella sezione "risorse minerarie – miniere e cave".

#### ➤ **Allegato 3 Convenzione: Proposta tecnico-normativa di riferimento**

Ai fini della redazione della proposta, **Patanè** rende disponibile sul sitoweb ReMi, uno studio normativo "tutela, valorizzazione e fruizione del patrimonio minerario, in forma di database, rappresenta tutto quello che nel corso degli anni è stato recepito ed assemblato.

Lo studio è suddiviso in:

## Sommario

1	<u>ATTI INTERNAZIONALI</u>	3
2	<u>NORMATIVA NAZIONALE</u>	3
2.1.1	RICERCA, COLTIVAZIONE, SICUREZZA MINERARIA E DEI LAVORATORI	3
2.1.2	POLITICA MINERARIA, RECUPERO AMBIENTALE E CULTURALE	4
2.1.3	PARCHI-MUSEI MINERARI	5
3	<u>PROPOSTE, PROGETTI E DISEGNI DI LEGGE</u>	5
4	<u>NORMATIVA REGIONALE</u>	6

Patanè invita i partecipanti alla Rete a rivederlo ed integrarlo, se necessario.

Lo studio può essere utile per la definizione di una proposta, anche in funzione delle proposte ad oggi realizzate e non andate a buon fine.

Moggi Vacchi propone di modificare le tempistiche dell'allegato 3 della convenzione alla voce "presentazione presso sedi competenti della proposta normativa" in: febbraio 2017 e la voce "iter normativo" in : ottobre 2017.

### ➤ Allegato 2 Convenzione: Scheda di catalogazione ICCD

**Moggi Cecchi Vanni** interviene sostenendo che lo scopo della catalogazione secondo le norme ICCD è quello di realizzare una scheda dettagliata di ogni sito minerario, sia in attività che dismesso. Tale scheda viene dapprima inviata all'ICCD che assegna un numero di catalogo univoco alla singola emergenza mineraria, per poi essere pubblicata sul sito internet del SIGEC. L'obiettivo finale è quello di poter considerare come beni tutelati, oltre al sito nel suo complesso, anche il patrimonio mineralogico e scientifico-tecnologico. La tutela impedirebbe inoltre l'accesso abusivo ai siti ed imporrebbe dei vincoli di manutenzione.

Tommaso Mascetti (sostituto di Peduto), lascia la riunione alle ore 13:00

Patané relaziona sinteticamente sull'edizione dell'VIII giornata delle miniere che ha mantenuto l'andamento del 2015 con la partecipazione di 57 iniziative nazionali.

Patané fa un excursus e riepiloga il materiale a disposizione per evidenziare l'importanza delle basi sulle quali le attività si sono avviate.

Sottolinea l'importanza di questi due lavori ISPRA:

#### 2006

[I siti minerari italiani \(1870-2006\)](#) – Pubblicazione ISPRA

#### 2008

[Linee guida per la tutela, gestione e valorizzazione di siti e parchi Geo-Minerari](#) – Manuale ISPRA

Del Manuale si segnalano: Parte I – paragrafo 1.5. Parte II – paragrafo 2.2 e 2.3. Parte III paragrafo 3.1 e successivi.

I passi futuri.

1. Terza riunione di Rete prevista entro fine anno, si ipotizza di farla presso un sito minerario.
2. Conclusione dell'analisi dei dati per la mappatura delle aree sul sito ReMI.
3. Analisi della normativa presente on-line che sarà resa pubblica su sito Remi nei più brevi tempi possibili.

**Appuntamento più stringente è la Convenzione le cui osservazioni dovranno pervenire entro il**

**6 Luglio p.v. insieme a quelle sul presente Verbale. In caso contrario vige il silenzio-assenso. Le scadenze per il completamento e l'invio definitivo delle schede di censimento viene fissata per il 20 settembre 2016.**

**L'auspicio è di una fattiva collaborazione da parte dei gruppi di lavoro** per lo svolgimento delle attività; i gruppi di lavoro si incontreranno ed elaboreranno i dati; il responsabile di ciascun gruppo di lavoro scandirà i tempi delle singole "attività".

Sarà previsto un piano operativo di attività contenente le modalità di lavoro e le relative tempistiche.

La riunione termina alle ore 13:30 termine della riunione.

**PROSSIMI IMPEGNI:** Prossima riunione nei mesi tra Ottobre/Dicembre c.a.

<b>28/06/2016</b>	<b>Rossella Sisti</b>	<b>Agata Patanè</b>
<b>Data Compilazione</b>	<b>REDATTO da:</b>	<b>VERIFICATO APPROVATO da</b>
	<i>Rossella Sisti</i>	<i>Agata Patanè</i>

CARTA Roberta

*Roberto Carle*

FRATINI Michele

*Michele Frati*

GIOVAGNOLI Maria Cristina

*Maria Cristina Giovagnoli*

PATANE' Agata

*Agata Patanè*

SISTI Rossella

*Rossella Sisti*

BAI Lidia

Assente giustificato

per GUIDERI Silvia (BROCCHINI Debora)

Firma Allegata

CALEGARI Giampiero

Assente giustificato

CARCASIO Maria

Firma Allegata

CASINI Alessandra

Assente giustificato

EVANGELISTI Carlo

Firma Allegata

FABBRI Fabio

Firma Allegata

GENRE Luca

Assente giustificato

LEUSCIATTI Luciano

Firma Allegata

MESSINA Francesca

Firma Allegata

MUNTONI Francesco

Assente giustificato

per MASTRELLA Raffaella (Marcello Saralli)

Firma Allegata

Per PEDUTO Francesco (Tommaso Mascetti)

Firma Allegata

Per PRATESI Giovanni (Moggi Cecchi Vanni)

Firma Allegata

PREITE Massimo

Firma Allegata

RAMELLO Manuel

Assente giustificato

RAPPUOLI Daniele

Firma Allegata

SAVOCA Domenico

Assente giustificato

SBRILLI Luca

Firma Allegata

STEVANON Renato

Firma Allegata

ZAINA Gilberto

Assente giustificato



Il membro di Comitato di Coordinamento della Rete Nazionale dei Parchi e Musei Minerari Italiani (ReMi), **Francesca Messina**, delegato dalla **Regione Lombardia**, Assessorato all'Ambiente, Energia e Sviluppo Sostenibile, con sede e domicilio fiscale in Milano, Piazza Città di Lombardia 1, codice fiscale n. 80050050154 e partita I.V.A. n. 12874720159, approva il Verbale n° 02/2016 e relative integrazioni recepite, della seconda Riunione ReMi, tenutasi a Roma il 27/06/2016.

*Francesca Messina*

Preite Massimo, Vicepresidente AIPAI – Associazione Nazionale per il Patrimonio Archeologico Industriale, con sede e domicilio fiscale in Terni, Piazzale Antonio Bosco 3/A codice fiscale n. 97211950155 e partita I.V.A. n. 01392380554, approva il Verbale n° 02/2016 e relative integrazioni recepite, della seconda Riunione ReMi, tenutasi a Roma il 27/06/2016.

Firenze 07.07.2016

A handwritten signature in black ink, appearing to read "Massimo Preite". The signature is somewhat stylized and slightly faded.


Tommaso Mascetti, in sostituzione del membro del Comitato di Coordinamento della Rete Nazionale dei Parchi e Musei Minerari Italiani (ReMi), (delegato dal Presidente del Consiglio Nazionale dei Geologi con sede e domicilio fiscale in Roma, via Vittorio Colonna 40, codice fiscale 80067250581 e partita I.V.A. n. 02119921001), approva il Verbale n° 02/2016 e relative integrazioni recepite, della seconda Riunione ReMi, tenutasi a Roma il 27/06/2016.

A handwritten signature in black ink, appearing to read 'Tommaso Mascetti', written in a cursive style.

Debora Brocchini, in sostituzione del membro del Comitato di Coordinamento della Rete Nazionale dei Parchi e Musei Minerari Italiani (ReMi), (delegato dai Parchi Val di Cornia – Parco archeominerario di San Silvestro con sede e domicilio fiscale in Piombino (LI), via Giovanni Lerario 90, Codice Fiscale e Partita I.V.A 01091280493), approva il Verbale n° 02/2016 e relative integrazioni recepite, della seconda Riunione ReMi, tenutasi a Roma il 27/06/2016.


FIRMA

Debora Brocchini

A handwritten signature in black ink, appearing to read 'Debora Brocchini', written in a cursive style.

Moggi Cecchi Vanni, in sostituzione del membro del Comitato di Coordinamento della Rete Nazionale dei Parchi e Musei Minerari Italiani (ReMi), (delegato dal consigliere di amministrazione del Parco Minerario dell'isola d'Elba S.R.L (di seguito denominata "Parco Minerario") con sede e domicilio fiscale in Rio Marina (LI), via Magenta 26, Codice Fiscale e Partita I.V.A n.01038100499), approva il Verbale n° 02/2016 e relative integrazioni recepite, della seconda Riunione ReMi, tenutasi a Roma il 27/06/2016.

In fede

A handwritten signature in black ink, appearing to read "Moggi Cecchi Vanni". The signature is written in a cursive, somewhat stylized script.

Il membro di Comitato di Coordinamento della Rete Nazionale dei Parchi e Musei Minerari Italiani (ReMi), Daniele Rappuoli, delegato dal Parco Museo delle Miniere dell'Amiata, con sede e domicilio fiscale in Piancastagnaio (SI), via Grossetana 209, codice fiscale e partita I.V.A. n. 90016140528, approva il Verbale n° 02/2016 e relative integrazioni recepite, della seconda Riunione ReMi, tenutasi a Roma il 27/06/2016.

Abbadia San Salvatore, li 07.07.2016

firmato  
dott. geol. Daniele Rappuoli

A handwritten signature in black ink, consisting of several loops and a long horizontal stroke at the bottom, representing the name Daniele Rappuoli.

Il membro del Comitato di Coordinamento della Rete Nazionale dei Parchi e Musei Minerari Italiani (ReMi), Maria Carcasio, delegato dal Comune di Casteltermini, gestore della Miniera Museo di seguito denominata "Cozzo Disi" con sede e domicilio fiscale in Casteltermini provincia di Agrigento, piazza Duomo n.3, codice fiscale 80001770843, partita I.V.A. n. 01322790849, approva il Verbale n° 02/2016 e relative integrazioni recepite, della seconda Riunione ReMi, tenutasi a Roma il 27/06/2016.

*Maria Carcasio*

Il membro del Comitato di Coordinamento della Rete Nazionale dei Parchi e Musei Minerari Italiani (ReMi), Fabio Fabbri, delegato dalla Società di Ricerca e Studio della Romagna Mineraria – Villaggio minerario di Formignano, con sede e domicilio fiscale in Via Formignano 47522 Cesena, codice fiscale e partita I.V.A. n. 90028250406, approva il Verbale n° 02/2016 e relative integrazioni recepite, della seconda Riunione ReMi, tenutasi a Roma il 27/06/2016.

Firmato digitalmente da

**FABIO FABBRI**



CN = FABBRI FABIO  
O = Ordine dei Geologi dell'Emilia  
Romagna/92029270375  
T = Geologo  
SerialNumber = IT:FBBFBA53H22F137G  
e-mail = geoteco@arconet.it  
C = IT




Renato Stevanon della Regione Autonoma Valle d'Aosta, invitato dal Coordinatore generale del Comitato di Coordinamento della Rete Nazionale dei Parchi e Musei Minerari Italiani (ReMi) –con sede e domicilio fiscale in Aosta, Piazza Deffeyes 1, codice fiscale n. 80002270074 e partita I.V.A. n. 00368440079, approva il Verbale n° 02/2016 e relative integrazioni recepite, della seconda Riunione ReMi, tenutasi a Roma il 27/06/2016.

A handwritten signature in black ink, appearing to read 'Renato Stevanon'. The signature is fluid and cursive, with the first name 'Renato' being more prominent and the last name 'Stevanon' following in a similar style.

Carlo Evangelisti, membro del Comitato di Coordinamento della Rete ReMi e Presidente del Parco Museo delle Miniere di zolfo delle Marche, con sede e domicilio fiscale in Pesaro - viale della Vittoria, 117 - Codice Fiscale e Partita I.V.A n. 92038950413, approva il Verbale n° 02/2016 e relative integrazioni recepite, della seconda Riunione ReMi, tenutasi a Roma il 27/06/2016.

Con la seguente precisazione: nell'intervento di Evangelisti la frase " ....poi ci sarebbe anche un terzo sito, una raffineria, per la quale si prevede l'ingresso nel Parco ma al momento non ci sono dati." Andrebbe sostituita da " il terzo sito del Parco, la raffineria di Bellisio Solfare comune di Pergola è un aggregato di edifici ed al momento non abbiamo dati."




Luca Sbrilli, consulente ambientale invitato dal Coordinatore generale del Comitato di Coordinamento della Rete Nazionale dei Parchi e Musei Minerari Italiani (ReMi), via Sicilia, 4 - 53035 Monteriggioni (SI), Partita I.V.A. n° 01168260535, approva il Verbale n° /2016 e relative integrazioni recepite, nel corso della seconda Riunione ReMi, tenutasi a Roma il 27/06/2016.

Bernardo Nunzia, in sostituzione del membro designato del Comitato di Coordinamento della Rete Nazionale dei Parchi e Musei Minerari Italiani (ReMi), (delegato dal Ministero per lo Sviluppo Economico – Direzione generale per la sicurezza anche ambientale delle attività minerarie ed energetiche – Ufficio nazionale minerario per gli idrocarburi e le georisorse con sede e domicilio fiscale a Roma, via Veneto 33, codice fiscale e partita I.V.A. n. 80230390587), approva il Verbale n° 02/2016 e relative integrazioni recepite, della seconda Riunione ReMi, tenutasi a Roma il 27/06/2016.

Nunzia Bernardo

Il membro di Comitato di Coordinamento della Rete Nazionale dei Parchi e Musei Minerari Italiani (ReMi), Luciano Leusciatti, delegato dal Museo Minerario della Bagnada – Comune di Lanzada con sede e domicilio fiscale in Lanzada (SO), via S. Giovanni 432, codice fiscale e Partita I.V.A. n. 00111620142, approva il Verbale n° 02/2016 e relative integrazioni recepite, della seconda Riunione ReMi, tenutasi a Roma il 27/06/2016.



A handwritten signature in black ink is written across the page. Overlaid on the signature is a circular professional stamp. The stamp contains the following text: "ORDINE DEI GEOLOGI della LOMBARDA" around the perimeter, "LUCIANO LEUSCIATTI" in the center, "geologo specialista" below the name, "Albo n. 1324 AP" below that, and "sezione A" at the bottom.