

# **S.E.POS.S.O.**

## ***Life project***

## **Kick-off meeting**

*Roma, 15 novembre 2017*

**Ing. Antonio Venditti**

Direzione per le Valutazioni e le Autorizzazioni Ambientali  
Ministero dell'Ambiente e della Tutela del Territorio e del Mare

## **Collaborazioni MATTM- ISPRA**

**Supporto alle attività di istruttoria tecnica per i procedimenti di Valutazione ambientale (VIA e VAS)**

**Linee Guida per il monitoraggio ambientale delle opere sottoposte a Valutazione di Impatto Ambientale**

**Linee guida per la predisposizione dei quadri prescrittivi nei provvedimenti di VIA**

**Quadro nazionale delle opere realizzate in conformità alle prescrizioni contenute nei decreti VIA, emanati nel periodo 1989-2000**

## SEPOSSO e la VIA

**SEPOSSO**  
ha l'obiettivo di  
implementare e diffondere  
**sistemi e strumenti per il sostegno di efficaci processi di controllo**  
nelle verifiche delle condizioni ambientali  
contenute nei Decreti VIA  
che comprendono gli espianti/reimpianti di *P. oceanica*  
(opere di compensazione e/o mitigazione ambientale)  
e  
**strumenti di supporto alla pianificazione di tali attività**  
per i diversi portatori d'interesse  
(tecnici e amministrazioni coinvolte)

# LA VALUTAZIONE DI IMPATTO AMBIENTALE

## Inquadramento generale

**La VIA rappresenta uno strumento preventivo e propedeutico alla realizzazione di progetti pubblici e privati che possono avere un impatto rilevante sull'ambiente**

*La valutazione di impatto ambientale dei progetti ha la finalità di proteggere la salute umana, contribuire con un miglior ambiente alla qualità della vita, al mantenimento delle specie e alla conservazione della capacità di riproduzione degli ecosistemi in quanto risorse essenziali per la vita.*

## LA VALUTAZIONE DI IMPATTO AMBIENTALE

### ATTUALE QUADRO NORMATIVO DI RIFERIMENTO

#### - NORMATIVA EUROPEA

##### **Direttiva 2011/92/UE**

*(che codifica le Direttive 85/337/CEE, 97/11/CEE, 2003/35/CE, 2009/31/CE )  
come modificata dalla Direttiva 2014/52/UE.*

#### - NORMATIVA NAZIONALE

- **Decreto legislativo 3 aprile 2006 n. 152**

*come modificato dal*

***Decreto legislativo del 16 giugno 2017, n. 104***

***in vigore dal 21/07/2017***

## Dalla direttiva 2011/92/UE ... ... alla direttiva 2014/52/UE

La nuova direttiva introduce:

- la regolamentazione delle procedure di screening e di scoping, la razionalizzazione del processo (tempi per screening e consultazione pubblica)
- integrazione dei temi ambientali con le nuove “sfide” (cambiamenti climatici, biodiversità, rischi naturali e antropici)
- qualità della procedura di VIA (contenuti dei rapporti ambientali, competenza estensori SIA e valutatori, decisioni motivate, conflitti di interesse, sanzioni)
- rafforzamento dell’informazione al pubblico (portale centrale o punti di accesso)
- monitoraggio degli effetti negativi significativi sull'ambiente  
sanzioni

# Le novità introdotte dalla Direttiva 2014/52/UE Contenuti dell'autorizzazione (articolo 8bis)

## TRA LE NOVITA' INTRODOTTE DALLA NUOVA DIRETTIVA .....

*L'atto autorizzativo contiene la conclusione  
motivata e relative **condizioni ambientali**  
connesse ovvero **le prescrizioni**  
(recepito nell'art.26 D.Lgs.152/2006)*

**...QUINDI NELL'AUTORIZZAZIONE  
DEVE ESSERE INSERITO IL  
CONTENUTO DELLA VIA**



# L'ESPERIENZA DELL'ATTUAZIONE DELLA DIRETTIVA VIA IN ITALIA



**Il Ministero dell'Ambiente  
autorità competente per le procedure di  
VIA statale  
esercita**

**il controllo sull'osservanza delle  
prescrizioni impartite in sede di procedura di  
VIA e di verifica di assoggettabilità a VIA**

**e ha svolto negli ultimi anni  
un'attività di ricognizione  
per ricostruire il**

**Quadro nazionale delle opere realizzate in  
conformità alle prescrizioni contenute nei  
decreti VIA, emanati nel periodo 1989-2000**

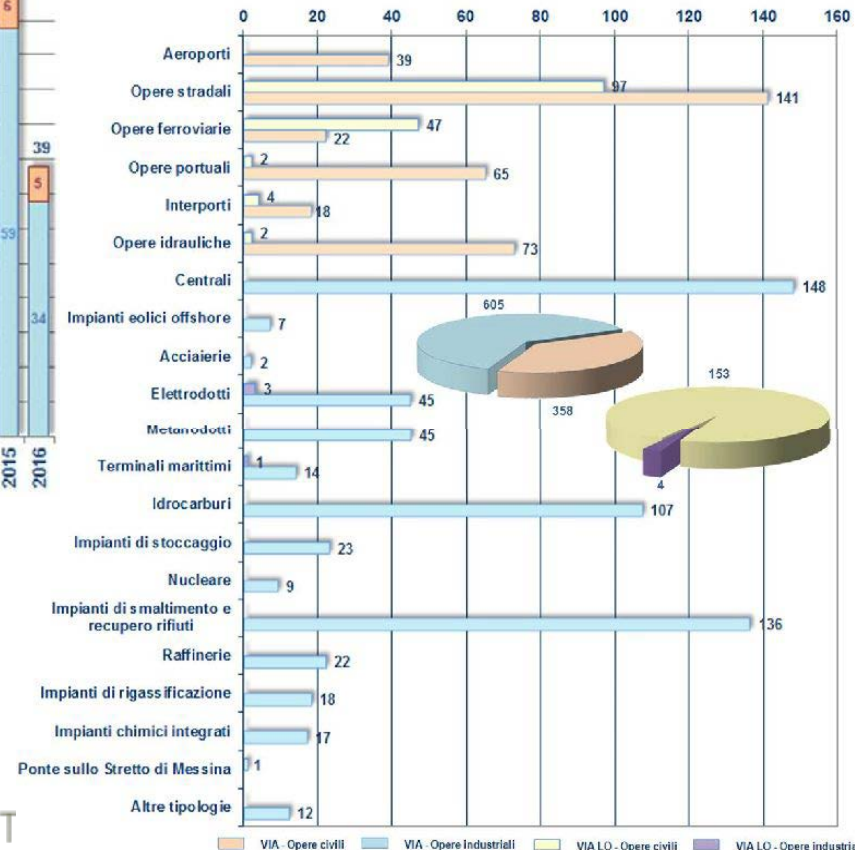
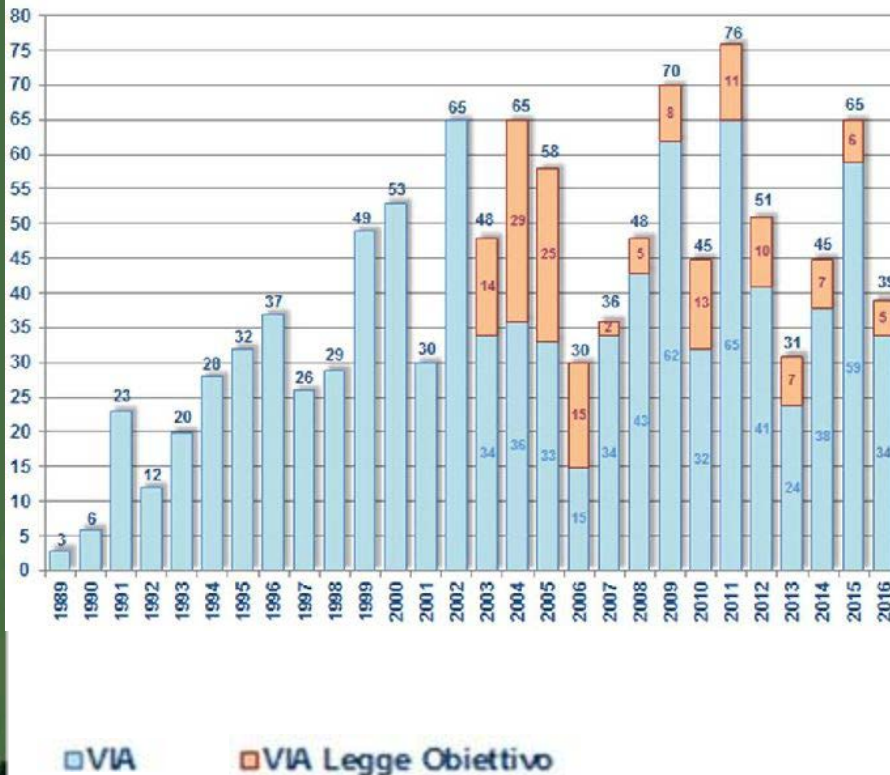


*Un documento  
di sintesi  
riporta  
informazioni  
sullo stato di  
realizzazione  
delle opere e le  
prescrizioni  
MATTM per le  
quali sono state  
acquisite le  
informazioni in  
merito agli esiti  
delle  
procedure di  
verifica di  
ottemperanza*



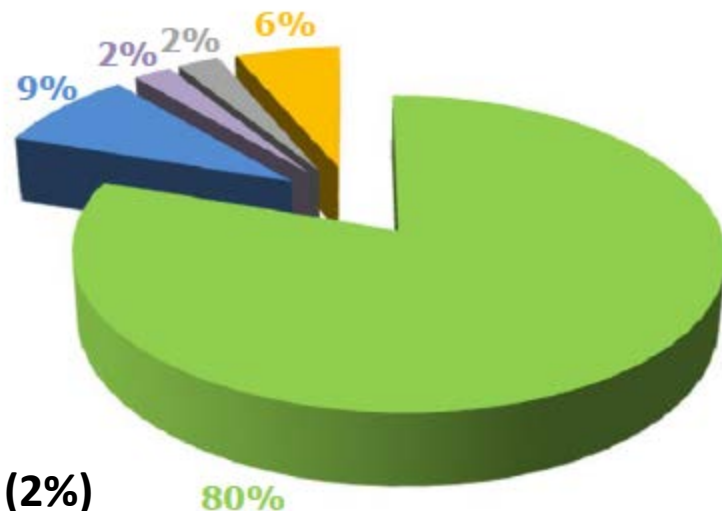
# PROCEDIMENTI DI VIA DI COMPETENZA STATALE CONCLUSI

- 963 Provvedimenti VIA (1989-2016)
- 157 Pareri VIA Legge Obiettivo (2003-2016)



# Ottemperanza delle prescrizioni impartite nei provvedimenti di VIA (1989-2000)

- Nei 244 decreti VIA 1989-2000 sono state impartite 2.700 prescrizioni di cui l'88% (2389 prescrizioni) sono di competenza del MATTM
- per 72 opere realizzate o in corso di realizzazione sono state acquisite informazioni sull'ottemperanza di 663 prescrizioni:



- 532 ottemperate (80%)
- 57 parzialmente ottemperate (9%)
- 15 con verifica di ottemperanza in corso (2%)
- 17 non ottemperate (3%)
- 42 con esito non conforme alle specifiche fornite (6%)

\* Ricognizione aggiornata a dicembre 2014

# Principali tipologie d'opera che possono produrre effetti negativi sulla posidonia e relativi provvedimenti VIA emanati dal 1988 ad oggi

**n.66 Opere portuali**



**119 Decreti**

**n.11 Terminali marittimi**



**n.15 Impianti di rigassificazione**



**n.15 Eolico off-shore**

**n.12 Infrastrutture energetiche a mare (cavi e condotte sottomarine)**



## Caso EU Pilot 6007/14/ENVI - Hub Portuale di Civitavecchia. Violazione Direttiva Habitat – Misure di compensazione

L'espansione del Porto di Civitavecchia determina impatti su un tratto di costa caratterizzato dalla presenza di due SIC prevalentemente costituiti dall'habitat prioritario 1120 (Praterie di *Posidonia oceanica*), dal coralligeno, dalle specie *Pinna nobilis* e *Corallium rubrum*



Richieste della Commissione europea:

- 1) Effettuare una nuova VINCA ai sensi dell'art. 6.3 della Direttiva Habitat 92/43/CEE
- 2) Individuare 222 ha nella Rete Natura 2000 (pari a 3 volte gli ettari di *P.oceanica* impattata)
- 3) Designare il SIC IT6000005 come Zona Speciale di Conservazione (ZSC)



Previste misure di compensazione anche tramite reimpianto di *P.oceanica*



Modifiche dei perimetri del SIC IT6000005 e di altri SIC con estensione dell'habitat prioritario 1120



Designata la ZSC

**ARCHIVIAZIONE  
CASO (APRILE 2017)**

# Strumenti per migliorare la qualità della VIA

- ✓ Normativa
- ✓ Studi di settore
- ✓ Modulistica
- ✓ Specifiche tecniche per la documentazione in formato digitale
- ✓ Linee Guida
- ✓ Indicazioni operative (*aggiornamento in corso ...*)
- ✓ Banche dati di riferimento

**SEPOSSO**  
Linee Guida *su*  
interventi di  
reimpianto di  
*Posidonia oceanica*

## Linee guida Progetto di Monitoraggio Ambientale



## Linee guida Sintesi non tecnica



Rev.0 del 09.03.2017

# Portale sulle valutazioni ambientali

## Informazione sui procedimenti in tempo reale

### www.va.minambiente.it

**MINISTERO DELL'AMBIENTE  
E DELLA TUTELA DEL TERRITORIO E DEL MARE**

Valutazioni Ambientali: **VAS - VIA**

HOME RICERCA PROCEDURE DATI E STRUMENTI COMUNIC-AZIONE COLLEGAMENTI

Indagine geofisica 3D regionale nell'area dell'istanza di permesso di prospezione in mare denominata "d1 G.P.- SC"

02/11/2017 Emanato con esito negativo il provvedimento VIA per il progetto relativo all'indagine geofisica 3D regionale nell'area dell'istanza di permesso di prospezione in mare denominata "d1 G.P.-SC".

[Val al Progetto >](#) [Val alla localizzazione >](#)

Cerca Piano - Programma - Progetto

Codice procedura

**PIANI - PROGRAMMI - PROGETTI IN CONSULTAZIONE**

**Valutazione Impatto Ambientale**

- Linea AV/AC Torino-Venezia - Tratta Verona-Vicenza - Nodo AV/AC di Verona: ingresso est**  
Scadenza presentazione osservazioni: 18/11/2017
- Progetto per la realizzazione, in località Pentimile di Reggio Calabria, di un molo di attracco per navi traghetto per il collegamento marittimo Reggio Calabria-Messina e viceversa, per il trasporto su gomma di autoveicoli e mezzi pesanti**  
Scadenza presentazione osservazioni: 24/11/2017
- Linea ferroviaria AV/AC Torino-Venezia: tratta AV/AC Verona-Padova**  
Scadenza presentazione osservazioni: 25/11/2017
- Nuovo Collegamento ferroviario Torino-Lione - Parte comune italo-francese - Tratta in territorio italiano dal confine a Susa-Bussoleno**  
Scadenza presentazione osservazioni: 26/11/2017

**Provvedimenti - Anno 2017**

- 14/11/2017**  
Verifica di Assoggettabilità a VIA:  
Variante agli elettrodotti: 380 kV doppia terna Tuscania-Villavalle e Villavalle-Villanova; 220 kV Villavalle-Pietrafitta; 150 kV Villavalle-San Gemini; 150 kV Villavalle-Acquasparta
- 14/11/2017**  
Verifica di Assoggettabilità a VIA:  
Varianti in aereo agli elettrodotti a 132 kV "S. Barbara-Rignano", "S. Barbara-S. Giovanni" e "S. Barbara-Pirelli"
- 10/11/2017**  
Verifica di Ottemperanza: Trans Adriatic Pipeline - Gasdotto Albania-Italia - Prescrizione A.18

**Divulgazione  
Linee Guida e  
Manuali  
Tecnico-scientifici**

***Grazie per l'attenzione!***