



REGIONE AUTONOMA DELLA SARDEGNA

Rete Natura 2000: stato dell'arte in Sardegna

Cosa è Natura 2000?



Ne ho sentito parlare e so cos'è



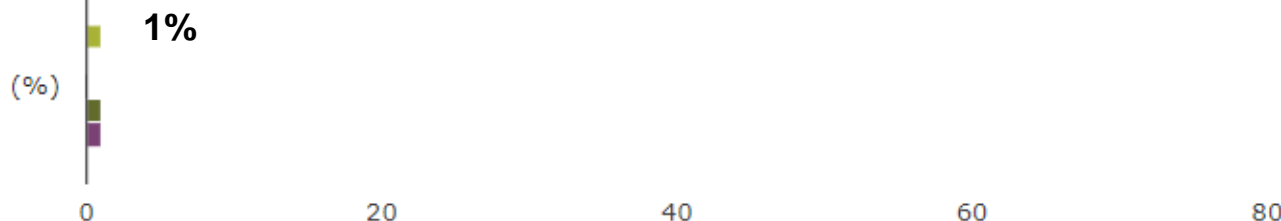
Ne ho sentito parlare ma non so cos'è



Non ne ho mai sentito parlare



Non so



<https://www.eea.europa.eu/data-and-maps/indicators/public-awareness-1/assessment>

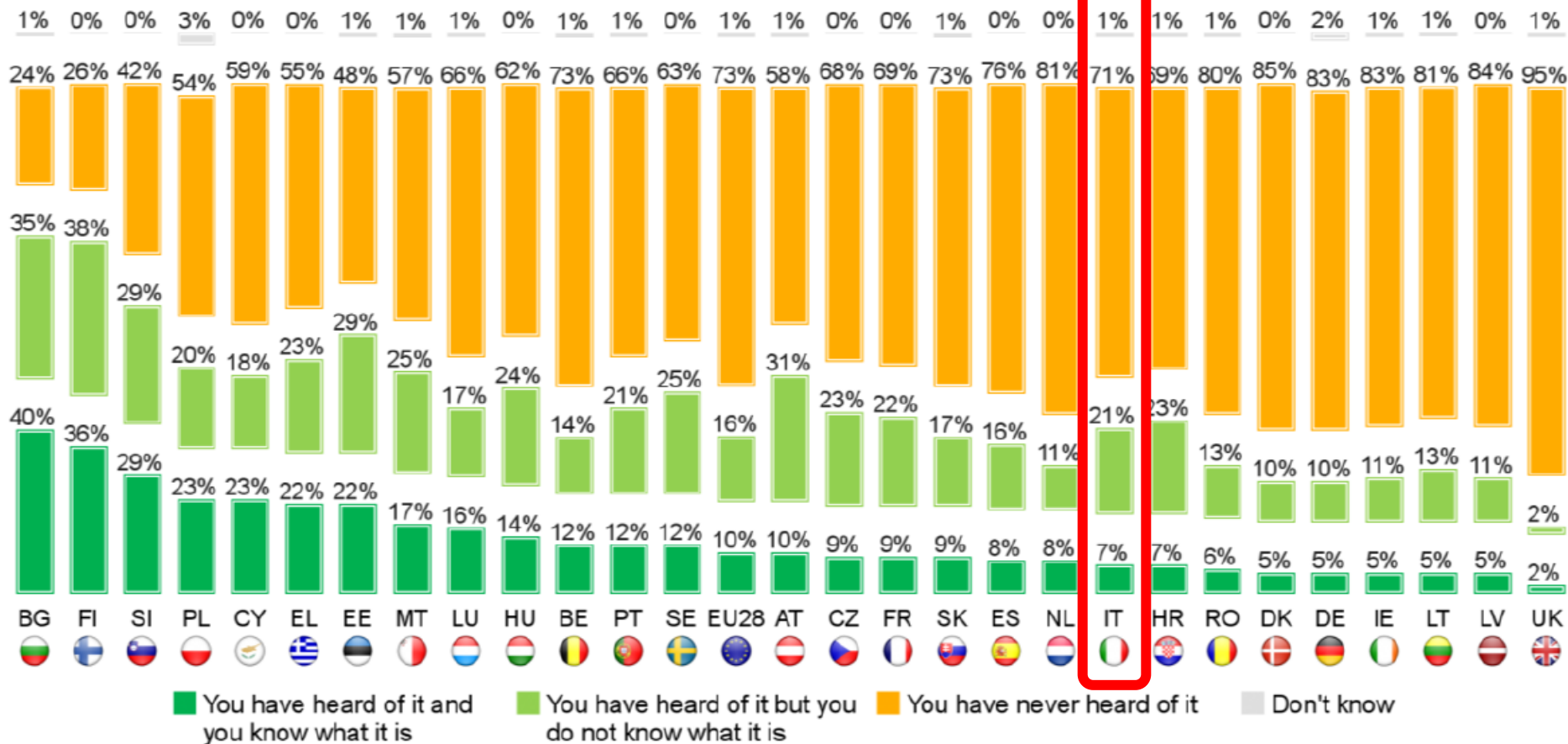
Cosa è Natura 2000?



REGIONE AUTONOMA DE SARDIGNA
REGIONE AUTONOMA DELLA SARDEGNA



QB10. Have you heard of the Natura 2000 network?



Commissione Europea (2015) *Attitudine degli Europei verso la biodiversità – Speciale Eurobarometro 436*
<https://ec.europa.eu/COMMFrontOffice/publicopinion/index.cfm/ResultDoc/download/DocumentKy/68148>

La Direttiva “Habitat” (Dir. 92/43/CEE)

Lo scopo principale della direttiva è:

salvaguardare la biodiversità mediante la conservazione degli habitat naturali, nonché della flora e della fauna selvatiche, tenendo conto delle esigenze economiche e sociali delle popolazioni



stabilisce misure volte ad assicurare il mantenimento o il ripristino, in uno stato di conservazione soddisfacente, degli habitat e delle specie di interesse comunitario elencati nei suoi **allegati**.

La Direttiva “Uccelli” (Dir. 2009/147/CE)

Lo scopo principale della direttiva è:


la conservazione degli uccelli selvatici, che rimane in vigore e si integra all'interno delle disposizioni della Direttiva Habitat



prevede una serie di azioni per la conservazione di numerose specie di uccelli, indicate negli allegati della direttiva stessa e l'individuazione da parte degli Stati Membri dell'unione di aree da destinarsi alla loro conservazione, le Zone di Protezione Speciale (ZPS)
Si applica agli uccelli, alle uova, ai nidi e agli habitat.

Siti di Importanza Comunitaria (SIC)

Sono siti che contribuiscono in modo significativo a mantenere o a ripristinare, in uno stato di conservazione soddisfacente, un tipo di habitat naturale o di una specie di cui agli allegati della direttiva e che possono inoltre contribuire in modo significativo alla coerenza della rete "Natura 2000" al fine di mantenere la diversità biologica nella regione biogeografica in questione.



Zone Speciali di Conservazione (ZSC)

Costituiscono l'evoluzione dei SIC, e sono designate dal Ministero dell'ambiente e della tutela del territorio e del mare.

Nelle ZSC sono applicate le misure di conservazione necessarie al mantenimento o al ripristino, in uno stato di conservazione soddisfacente, degli habitat naturali o delle popolazioni delle specie per cui il sito è designato.

Ad oggi sono state designate 56 ZSC in Sardegna.



Zone di Protezione Speciale (ZPS)

Sono zone di protezione idonee alla conservazione, gestione e regolazione delle specie di uccelli elencate nell'allegato I alla Direttiva 2009/147/CE.

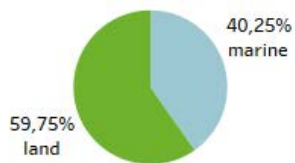
Gli Stati Membri devono adottare le misure necessarie alla conservazione degli uccelli selvatici, che consistono in:

- Istituzione di ZPS (territori più idonei alla conservazione delle specie elencate nell'Allegato I e di quelle migratorie non elencate che ritornano regolarmente)
- Mantenimento e sistemazione conforme alle esigenze ecologiche degli habitat situati all'interno e all'esterno delle ZPS
- Ripristino dei biotopi distrutti e creazione di nuovi biotopi



Barometer statistics

Natura 2000 in EU-28

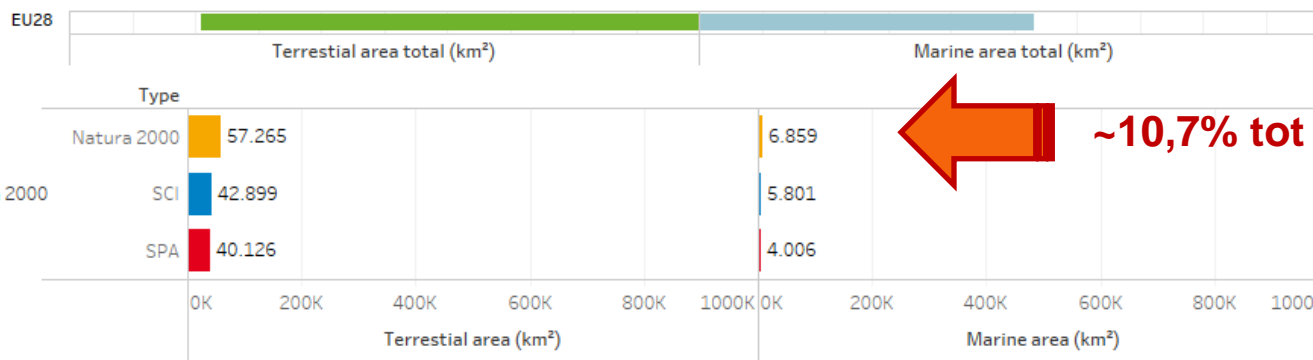
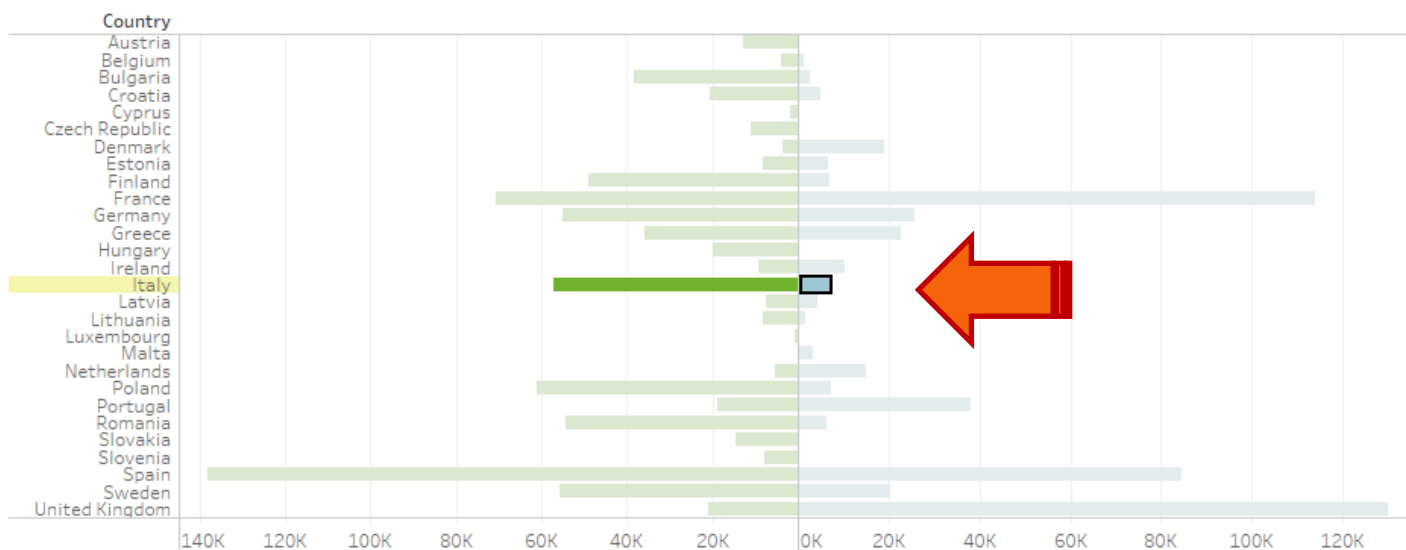


Natura 2000 area - Italy

Natura 2000 marine area (km ²)	6.859
Natura 2000 land area (km ²)	57.265
Land area (km ²)	301.333
Natura 2000 land area (%)	19,0

Release version
End2017 --- 2018-05-17

Natura 2000 land and marine area



La Rete Natura 2000 in Sardegna



REGIONE AUTONOMA DE SARDIGNA
REGIONE AUTONOMA DELLA SARDEGNA

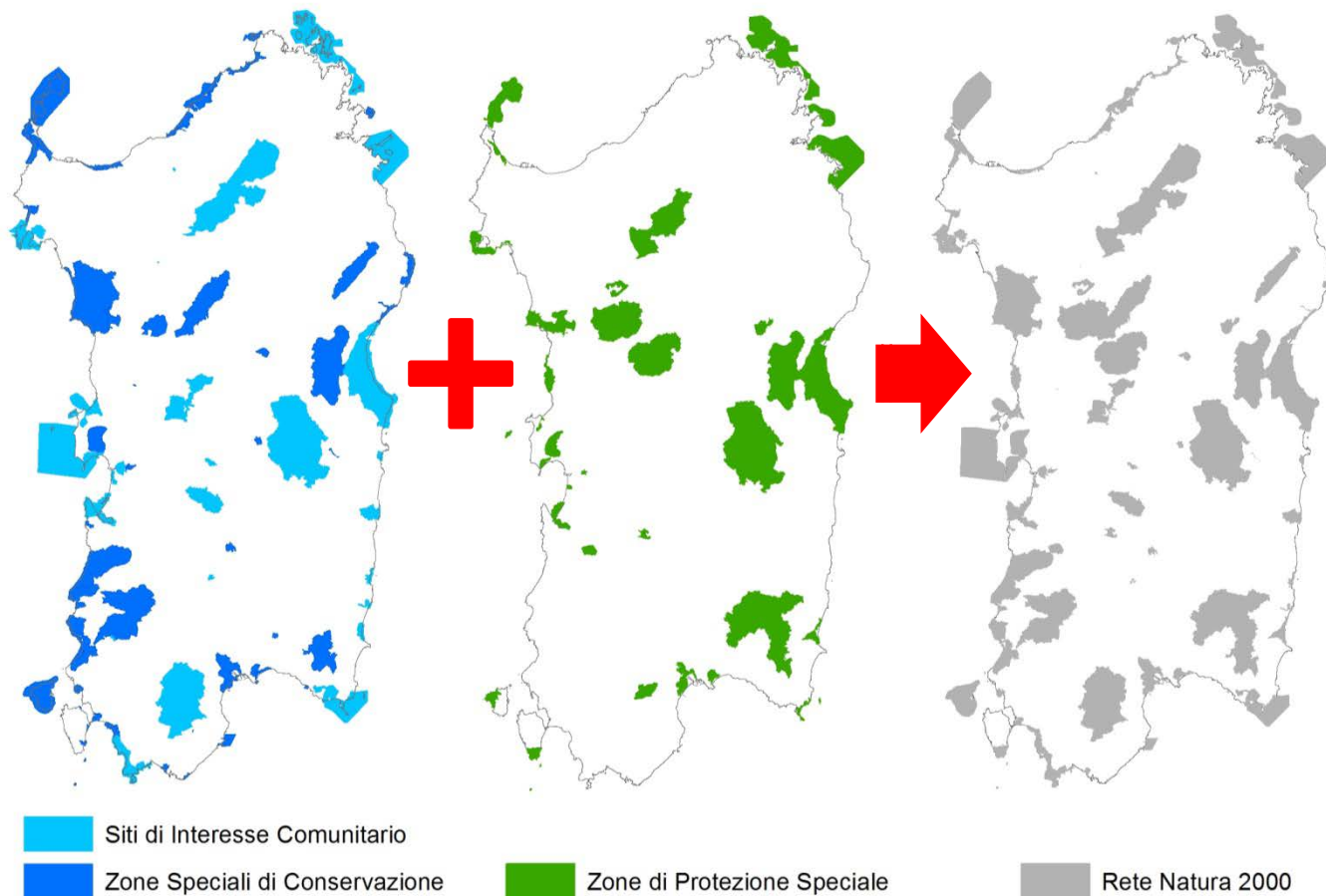
Totale siti istituiti:
125

Direttiva Habitat
93 siti totali:

- 56 ZSC
- 37 SIC

Direttiva Uccelli

- 38 ZPS



REGIONE	Natura 2000***				
	n. siti	superficie a terra		superficie a mare	
		sup. (ha)	%	sup. (ha)	%
Sardegna	125	454.521	18,86%	122.470	5,46%



La gestione della Rete Natura 2000

Come è regolamentata?

Misure di conservazione che implicano all'occorrenza appropriati piani di gestione.

Misure regolamentari, amministrative o contrattuali che siano conformi alle esigenze ecologiche degli habitat e delle specie presenti nei siti.

D.M. 17 ottobre 2007 e s.m.i. “Criteri minimi uniformi per la definizione di misure di conservazione relative a Zone speciali di conservazione (ZSC) e a Zone di protezione speciale (ZPS)”.

Nel Piano di gestione vengono individuate le valenze, le criticità e le minacce per il SIC e di conseguenza gli interventi per una gestione compatibile dello stesso

Soggetti gestori della Rete

La normativa nazionale affida la gestione alla Regione.

La Regione Sardegna ha intrapreso un percorso per demandare alle Amministrazioni locali l'individuazione delle misure di conservazione sotto forma di Piani di gestione delle aree SIC, con l'idea di trasferirne anche giuridicamente la gestione

Tali Amministrazioni comprendono:

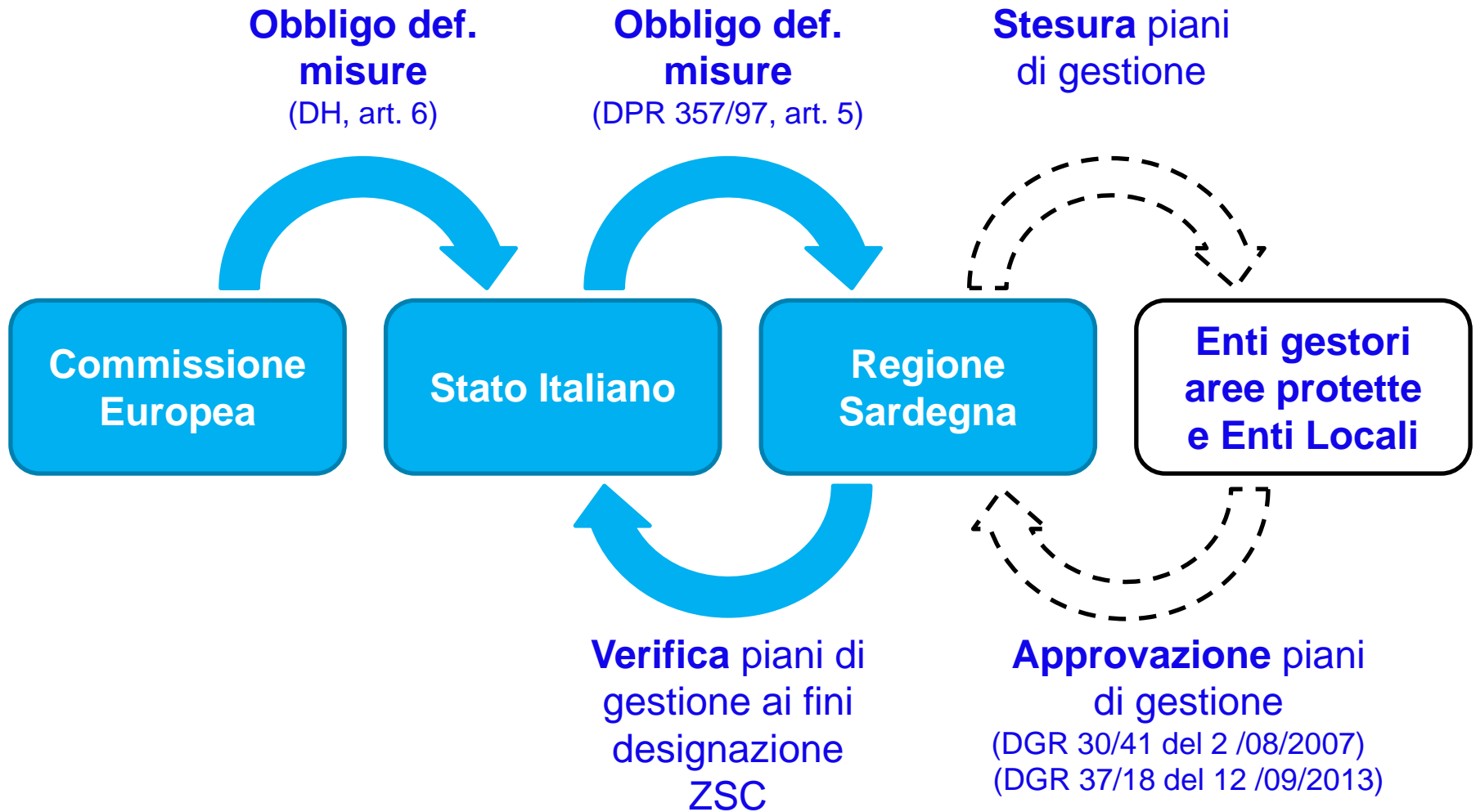
- ❖ Comuni singoli (in caso di siti ricadenti in un solo Comune)
- ❖ Associazioni di Comuni (in caso di siti ricadenti in più Comuni)
- ❖ Province (come capofila in associazione con i Comuni)
- ❖ Enti gestori di parchi o altre aree protette istituite (in caso di siti sovrapposti ad essi)

I PdG dei siti Natura 2000 in Sardegna

Condivisione



REGIONE AUTONOMA DE SARDIGNA
REGIONE AUTONOMA DELLA SARDEGNA



I PdG dei siti Natura 2000 in Sardegna

Partecipazione



REGIONE AUTONOMA DE SARDIGNA
REGIONE AUTONOMA DELLA SARDEGNA

Fase di scoping (incontro o consultazione scritta)

Scopo: definire la portata ed il livello di dettaglio delle informazioni da includere nel Rapporto Ambientale

Chi: tutti i comuni coinvolti, lo SVA, il STNPF, tutti i Soggetti competenti in materia ambientale ed enti territorialmente interessati

Pubblicità: secondo la norma sulla VAS

Almeno 1 incontro pubblico durante la redazione del Piano

Scopo: illustrare la versione preliminare del Piano di gestione - non a solo scopo informativo, ma per recepire contributi da comunità locali e portatori di interesse

Chi: portatori locali di interesse operanti sul territorio del SIC/ZPS, abitanti di tutti i comuni coinvolti, associazioni ambientaliste

Pubblicità: nelle forme ritenute più opportune (affissione su albo pretorio, pubblicazione sui siti internet istituzionali, mass media locali, manifesti...)

Uno o più incontri pubblici post- deposito del Piano

Scopo: fornire la più ampia e completa informazione sul Piano già elaborato, in modo che chiunque possa presentare le proprie osservazioni

Chi: SVA, STNPF, i Soggetti competenti in materia ambientale ed enti territorialmente interessati, portatori locali di interesse, abitanti di tutti i comuni coinvolti, associazioni ambientaliste

Pubblicità: secondo la norma sulla VAS

I PdG dei siti Natura 2000 in Sardegna



REGIONE AUTONOMA DE SARDIGNA
REGIONE AUTONOMA DELLA SARDEGNA

Nel 2005 Bando POR 2000-2006 misura 1.5 “Rete ecologica regionale”



REGIONE AUTONOMA DE SARDIGNA
REGIONE AUTONOMA DELLA SARDEGNA

REGIONE

SERVIZI

NOTIZIE

EVENTI

ARGOMENTI

SITI TEMATICI

[home](#) > [regione](#) > [struttura organizzativa](#) > [assessorato della difesa dell'ambiente](#) > [bandi e gare](#)

REGIONE

Struttura organizzativa
Assessorato della difesa
dell'ambiente
Organigramma

Statuto
Presidente
Giunta
Responsabile anticorruzione
Consiglio
Ufficio stampa
Strutture commissariali
Delibere
Leggi e normative
Archivi
Pari opportunità
Comitato Unico di Garanzia
Autorità di Bacino
Organismi regionali
SardegnaIT
Elezioni e referendum
Rapporti istituzionali

Bandi e gare

Oggetto: Invito a presentare proposte - POR Sardegna 2000-2006 Asse I - Misura 1.5 Rete Ecologica Regionale.

Struttura di riferimento: ASSESSORATO DELLA DIFESA DELL'AMBIENTE - DIREZIONE GENERALE DELLA DIFESA DELL'AMBIENTE

Identificativo web: 2013

Pubblicazione online: 12/10/2005 - **Scadenza:** 05/12/2005

Determinazione n. 0029423/Det/1013 del 18/11/2008 - Approvazione terza graduatoria degli interventi partecipanti all'invito a presentare proposte presentati entro il 30.11.2006 [file.pdf]

Terza graduatoria degli interventi ammessi pervenuti entro il 30.11.2006 [file.pdf]

Interventi non ammessi [file.pdf]

Riepilogo contributi ammessi in base al Comune capofila [file.pdf]

Determinazione n. 850 del 03.10.2008 - Approvazione seconda graduatoria degli interventi partecipanti all'invito a presentare proposte presentati entro il 30.06.2006 [file.pdf]

Seconda graduatoria delle proposte di intervento pervenute entro il 30.06.2006 [file.pdf]

Invito a presentare proposte [file.pdf]

Allegato I - Domanda di ammissione a finanziamento [file.rtf]

Allegato II - Elenco Siti Natura 2000 (pSIC) [file.pdf]

Allegato III - Elenco delle potenziali Zone di Protezione Speciale (ZPS) [file.pdf]

Allegato IV - Linee Guida per la redazione dei Piani di gestione [file.pdf]

I PdG dei siti Natura 2000 in Sardegna



REGIONE AUTONOMA DE SARDIGNA
REGIONE AUTONOMA DELLA SARDEGNA

Nel 2011, Bando PSR 2007/2013 misura 323



REGIONE AUTONOMA DE SARDIGNA
REGIONE AUTONOMA DELLA SARDEGNA

REGIONE	SERVIZI	NOTIZIE	EVENTI	ARGOMENTI	SITI TEMATICI
---------	---------	---------	--------	-----------	---------------

[home](#) > [regione](#) > [struttura organizzativa](#) > [assessorato della...](#) > [direzione generale...](#) > [bandi e gare](#)

REGIONE

Struttura organizzativa

Assessorato della difesa
dell'ambiente
Organigramma

Statuto

Presidente

Giunta

Responsabile anticorruzione

Consiglio

Ufficio stampa

Elezioni e referendum

Rapporti istituzionali

Identità istituzionale

Bandi e gare

cerca in bandi

[ricerca avanzata](#)

Oggetto: Invito a presentare proposte - Misura 323, azione 1, sottoazione 1 "Tutela e riqualificazione del patrimonio rurale - Stesura e aggiornamento dei piani di gestione dei siti Natura 2000".

Struttura di riferimento: ASSESSORATO DELLA DIFESA DELL'AMBIENTE - DIREZIONE GENERALE DELLA DIFESA DELL'AMBIENTE - SERVIZIO TUTELA DELLA NATURA E POLITICHE FORESTALI

Identificativo web: 26820

Pubblicazione online: 04/10/2011 - **Scaduto il:** 16/01/2012 - **Rettifica:** 10/02/2012

Determinazione n. 13880/287 del 11/06/2012 - Approvazione della graduatoria delle domande pervenute [file.pdf]

Allegato - Graduatoria [file.pdf]

Determinazione n. 21332/862 del 21/09/2011 - Approvazione dell'invito a presentare proposte [file.pdf]

Invito a presentare proposte [file.pdf]

Allegato 1 - Linee Guida per la redazione dei Piani di gestione dei SIC e ZPS (aggiornato a febbraio 2012) [file.pdf]

Allegato 1b - Format Piano di gestione (aggiornato a novembre 2012) [file.rtf]

Allegato 2 - Modulo per la rendicontazione delle spese sostenute [file.zip]

Allegato 3 - Manuale dei controlli e delle attività istruttorie [file.pdf]

Allegato 4 - SIC e ZPS finanziabili [file.pdf]

I PdG dei siti Natura 2000 in Sardegna



REGIONE AUTONOMA DE SARDIGNA
REGIONE AUTONOMA DELLA SARDEGNA

Completamento dei piani di gestione:

anno 2017 Bando con fondi regionali

anno 2018 Bando con fondi regionali

Beneficiario Bando 2017		
SIC Sa Rocca Ulari	24.400	Com. Borutta
SIC Grotta de Su Coloru	24.400	Com. Laerru
SIC Area del Monte Ferru di Tertenia	30.500	Com. Tertenia
SIC Castello di Medusa	24.400	Com. Samugheo



REGIONE AUTONOMA DE SARDIGNA
REGIONE AUTONOMA DELLA SARDEGNA

[REGIONE](#) ▾ [SERVIZI](#) ▾ [NOTIZIE](#) ▾ [SITI TEMATICI](#) ▾
 FACEBOOK YOUTUBE

home / regione / struttura organizzativa / assessorato della difesa dell'ambiente / bandi e gare

REGIONE

- Struttura organizzativa
 - Assessorato della difesa dell'ambiente
 - Organigramma
- Statuto
- Presidente
- Giunta
- Consiglio
- Ufficio stampa
- Strutture commissariali
- Responsabile anticorruzione
- Responsabile protezione dati
- Delibere
- Leggi e normative

Bandi e gare

Oggetto: Stesura e/o aggiornamento dei piani di gestione dei siti Natura 2000. Invito a presentare proposte.
Struttura di riferimento: ASSESSORATO DELLA DIFESA DELL'AMBIENTE - DIREZIONE GENERALE DELLA DIFESA DELL'AMBIENTE - SERVIZIO TUTELA DELLA NATURA E POLITICHE FORESTALI
Identificativo web: 70645
Pubblicazione online: 23/07/2018 - **Scadenza:** 21/09/2018
 Determinazione n. 620/18444 del 03/09/2018 - Rettifica allegato 2 (elenco aree finanziabili) [file.pdf]
 Determinazione n. 500/16012 del 19/07/2018 - Approvazione avviso [file.pdf]
 Invito [file.pdf]
 Linee guida [file.pdf]
 Piano di gestione Sic/Zps [file.rtf]
 Informativa trattamento dati personali [file.pdf]
 Allegato 1 - Schema manifestazione di interesse [file.rtf]
 Allegato 2 - Elenco delle aree finanziabili (sostituito il 03/09/2018) [file.pdf]

ZSC Stagno di Santa Caterina	12.200	Com. San Giovanni Suergiu
ZSC Torre del Poetto	12.200	Com. Cagliari
ZSC Monte Sant'Elia, Cala Mosca e Cala Fighera	12.200	Com. Cagliari
TOTALE	561.200	

La programmazione 2014-2020 per Rete Natura 2000: i *Prioritised Action Frameworks* (PAF)

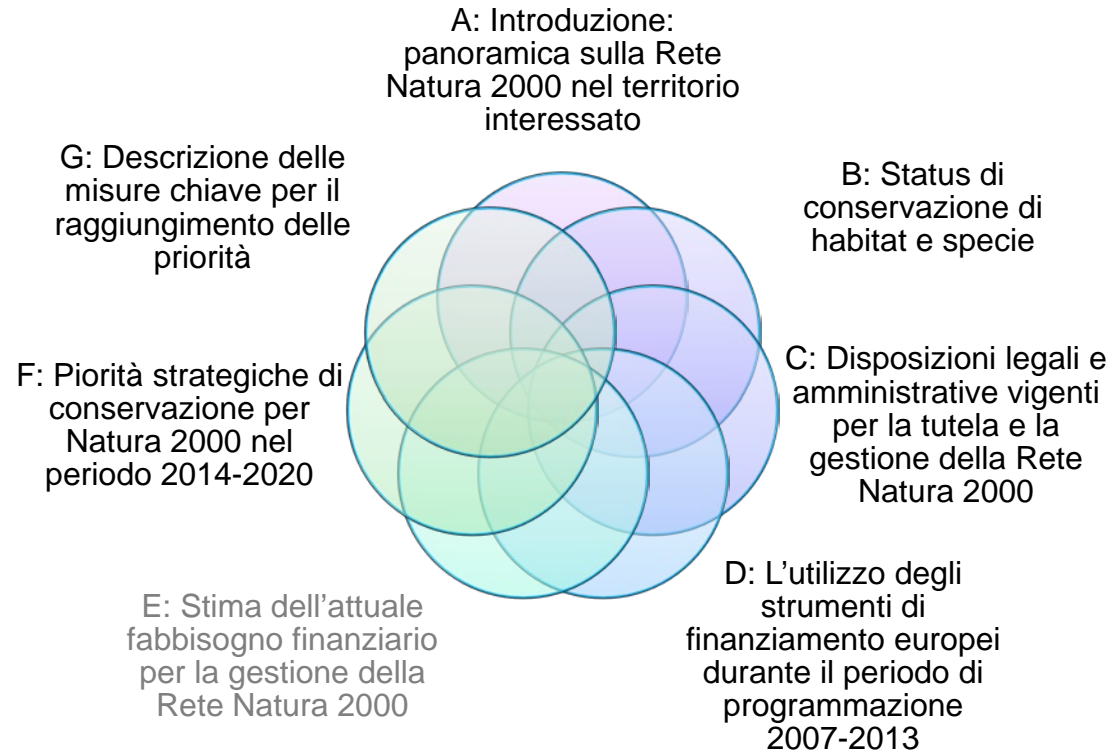
REGIONE AUTONOMA DELLA SARDEGNA

Direttiva "Habitat" art. 8

«La Commissione [...] tenendo conto delle fonti di finanziamento disponibili in base agli strumenti comunitari pertinenti, adotta un quadro di azioni elencate per priorità (Prioritised Action Frameworks, PAF) in cui sono indicate le misure che richiedono un cofinanziamento»

I PAF sono strumenti di programmazione che:

- identificano le priorità chiave
- forniscono una visione integrata sulle azioni necessarie per perseguire le priorità
- tengono conto degli strumenti di finanziamento
- costituiscono un supporto, per gli Stati Membri, alla preparazione degli Accordi di partenariato e dei PO
- mirano ad assicurare il reperimento delle risorse necessarie per la Rete Natura 2000 tramite l'integrazione delle fonti di finanziamento



Asse 6

Preservare e tutelare l'ambiente e promuovere l'uso efficiente delle risorse

Obiettivo tematico VI

"Uso efficiente delle risorse e valorizzazione degli attrattori naturali, culturali e turistici"

Obiettivi specifici

6.6. Miglioramento delle condizioni e degli standard di offerta e fruizione del patrimonio nelle aree di attrazione naturale

Azioni

6.6.1. Interventi per la tutela e la valorizzazione di aree di attrazione naturale di rilevanza strategica (aree protette in ambito terrestre e marino, paesaggi tutelati) tali da consolidare e promuovere processi di sviluppo

Tipologie di intervento:

- Potenziamento e adeguamento di servizi turistici
- Interventi infrastrutturali per la fruizione

Importo dell'azione

€ 21.157.000,00

Asse 6

Preservare e tutelare l'ambiente e promuovere l'uso efficiente delle risorse

Obiettivo tematico VI

"Uso efficiente delle risorse e valorizzazione degli attrattori naturali, culturali e turistici"

Obiettivo specifico

6.5 Contribuire ad arrestare la perdita di biodiversità terrestre, anche legata al paesaggio rurale e mantenendo e ripristinando i servizi eco sistemici

Azioni

6.5.1. Azioni previste nei Prioritized Action Framework (PAF) e nei Piani di gestione della Rete Natura 2000

Tipologie di intervento:

- Infrastrutture verdi
- Ripristino di elementi di connessione ecologica
- Rinaturazione
- Controllo specie alloctone

Importo dell'azione

€ 18.247.000

... quale attuazione? (chi, come, quando?)



REGIONE AUTONOMA DE SARDIGNA
REGIONE AUTONOMA DELLA SARDEGNA

➤ Disponibilità di risorse ad hoc:

REGIONE ▾ SERVIZI ▾ NOTIZIE ▾ SITI TEMATICI ▾

home / servizi / bandi e gare d'appalto

Bandi e gare d'appalto

Per visualizzare correttamente i file PDF scarica l'ultima versione di Adobe Acrobat, per i file P7M scarica il software Dike

Oggetto: P.O. FESR 2014-2020 Azione 6.5.1 - Azioni previste nel Prioritized Action Framework (PAF) e nei Piani di Gestione della Rete Natura 2000. Avviso pubblico mediante procedura a sportello.

Struttura di riferimento: ASSESSORATO DELLA DIFESA DELL'AMBIENTE - DIREZIONE GENERALE DELLA DIFESA DELL'AMBIENTE - SERVIZIO TUTELA DELLA NATURA E POLITICHE FORESTALI

Identificativo web: 67140

Pubblicazione online: 08/03/2018 - **Scadenza:** 17/12/2019 18:00

[Avviso pubblico \[file.pdf\]](#)

[Allegati \[file.zip\]](#)

<http://www.regione.sardegna.it/j/v/2599?s=1&v=9&c=1425&c1=1425&id=67140>



REGIONE AUTONOMA DE SARDIGNA
REGIONE AUTONOMA DELLA SARDEGNA

DELIBERAZIONE N. 45/24 DEL 2.8.2016

Oggetto:

Programmazione Unitaria 2014-2020. Strategia 4 "Beni Comuni". Programma di intervento 8 "Tutela dell'Ambiente" - Obiettivo Specifico 8.4.2 "Sistema delle aree protette". POR FESR 2014-2020 Asse VI "Uso efficiente delle risorse e valorizzazione degli attrattori naturali, culturali e turistici". Programmazione dell'azione 6.6.1. "Interventi per la tutela e la valorizzazione delle aree di attrazione naturale di rilevanza strategica (aree protette in ambito terrestre e marino, paesaggi tutelati) tali da consolidare e promuovere processi di sviluppo".

POR FESR, azione 6.5.1
Bando per azioni di tutela
dotazione € 9.110.880

POR FESR, azione 6.6.1
Programmazione fondi per
interventi di valorizzazione €
11.250.000



GRAZIE PER L'ATTENZIONE



Contatti:

Assessorato della Difesa dell'ambiente

Servizio Tutela della natura e politiche forestali

Via Roma 80, Cagliari

*<https://portal.sardegna.sira.it/web/sardegnaambiente/natura-e-biodiversita>
amb.naturaforeste@regione.sardegna.it*