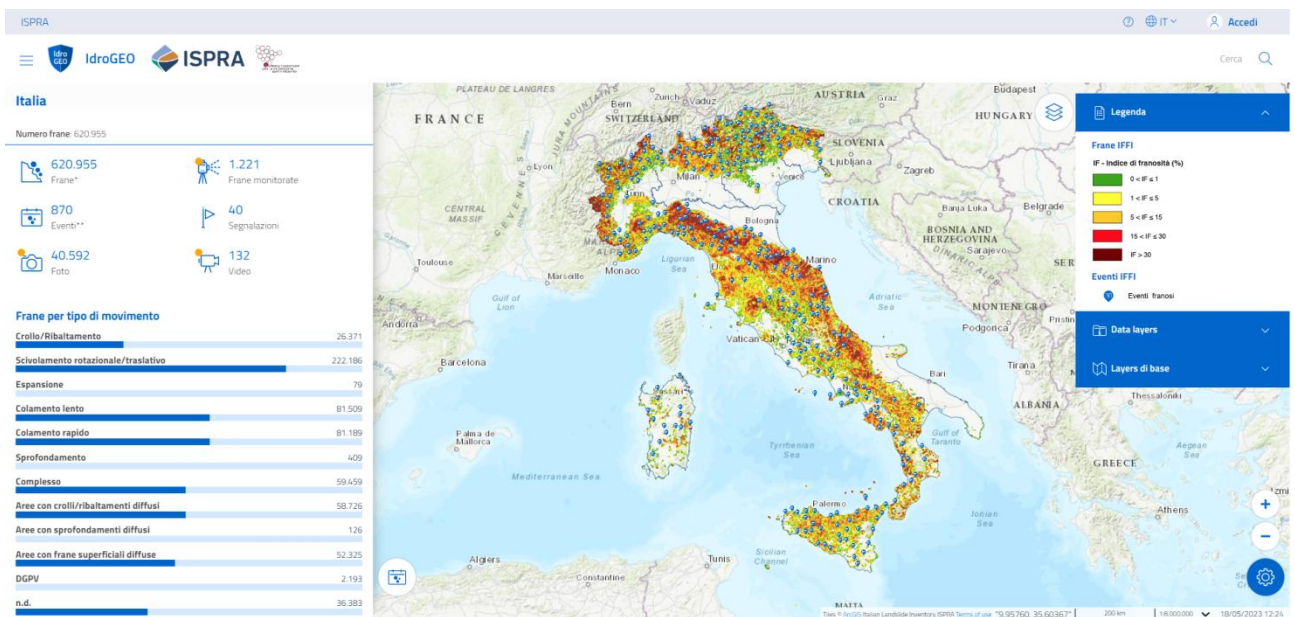


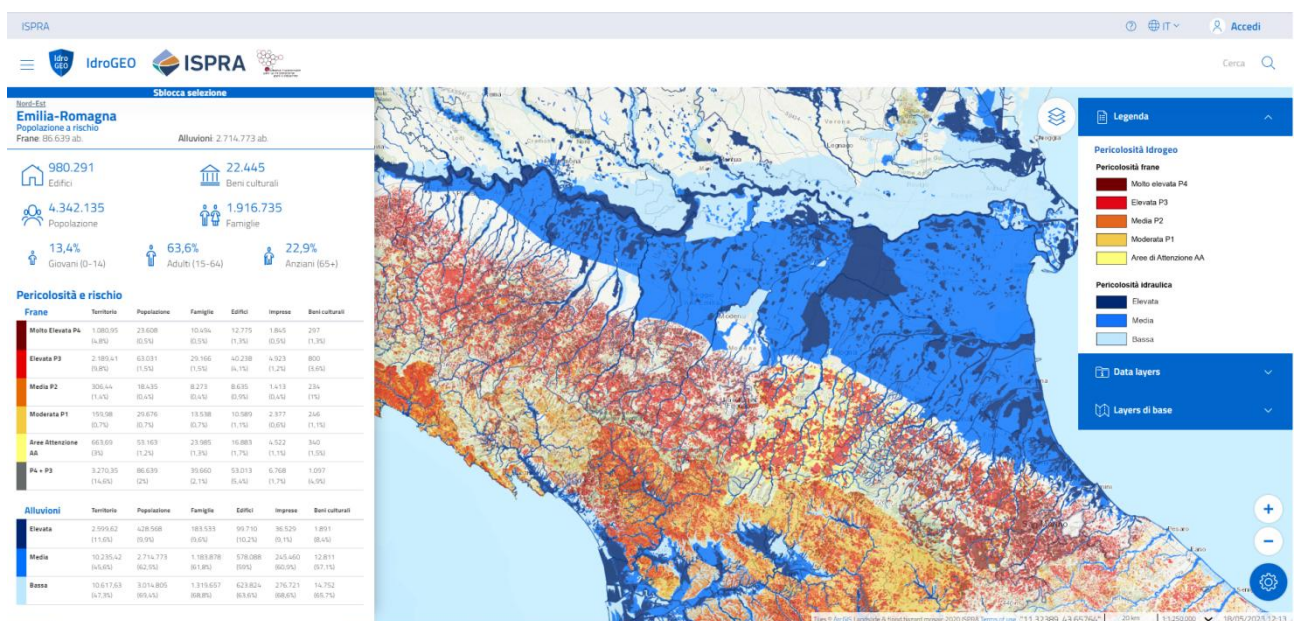
Piattaforma nazionale IdroGEO

La piattaforma nazionale [IdroGEO](#) sul dissesto idrogeologico in Italia è un applicativo, accessibile da *smartphone*, *tablet* e *desktop*, per la gestione, la consultazione, la condivisione e il download dei dati dell'Inventario dei Fenomeni Franosi in Italia (IFFI), delle Mosaicature nazionali di pericolosità per frane e alluvioni e degli indicatori di rischio.

È uno strumento per la comunicazione e diffusione delle informazioni ai cittadini e a supporto delle decisioni nell'ambito delle politiche di mitigazione del rischio, della pianificazione territoriale, della progettazione preliminare delle infrastrutture, della programmazione degli interventi strutturali di difesa del suolo, della gestione delle emergenze idrogeologiche e delle valutazioni ambientali.



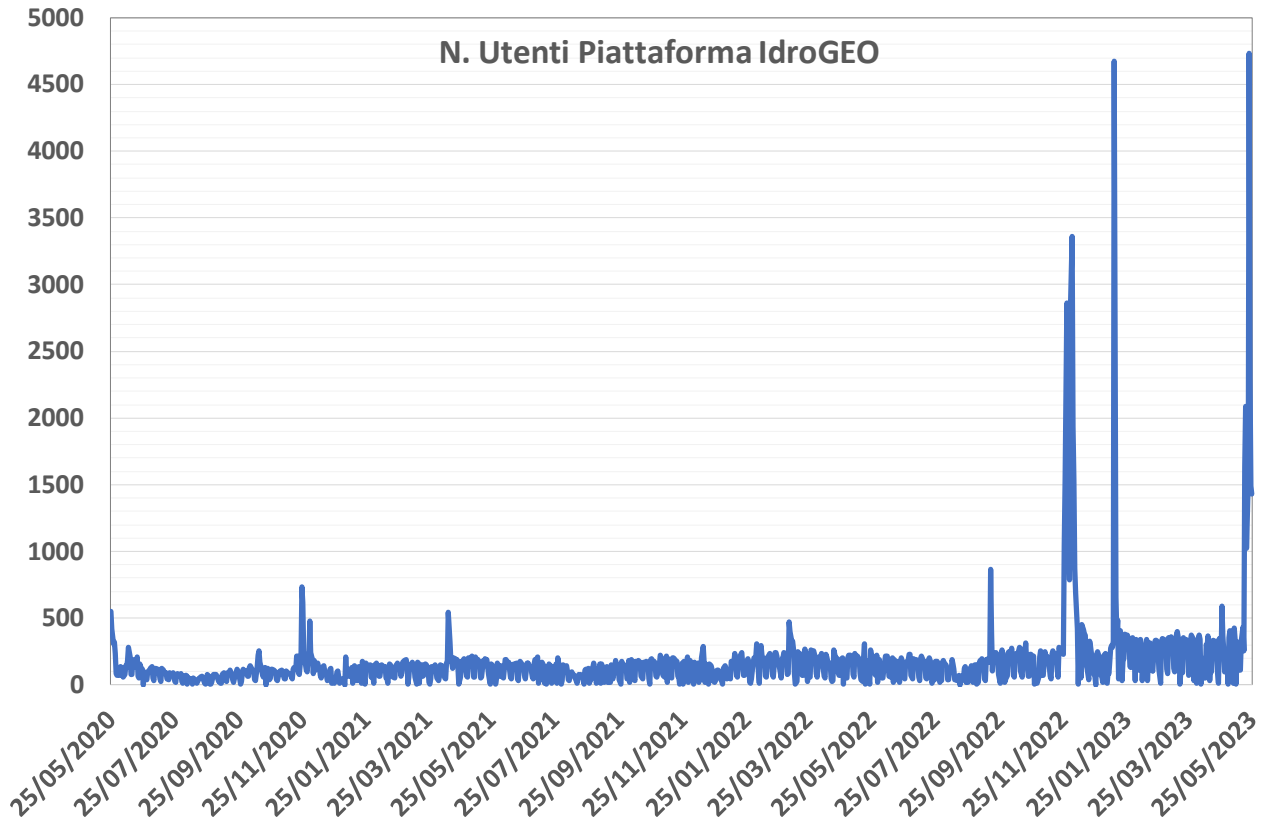
Stralcio piattaforma nazionale IdroGEO - [Inventario dei Fenomeni Franosi IFFI](#)



Stralcio piattaforma nazionale IdroGEO – [Pericolosità e indicatori di rischio](#) su Regione Emilia-Romagna

Report accessi piattaforma nazionale IdroGEO

La piattaforma IdroGEO è stata utilizzata, da maggio 2020 a maggio 2023 da oltre 120.000 utenti unici con oltre 250.000 sessioni e quasi 6 milioni di visualizzazioni. La tecnologia usata per la navigazione è stata per il 65,3% via desktop, il 33% via smartphone e l'1,7% via tablet.



Nella settimana dal 17 al 23 maggio 2023, in concomitanza con l'emergenza in Emilia-Romagna, la piattaforma IdroGEO è stata utilizzata da **oltre 14.500 utenti unici** con modalità di accesso per il **66,3% da smartphone**.

