



26 aprile – 29 aprile 2024: i quattro giorni in cui i partecipanti si impegneranno, sia durante i BioBlitz programmati sia come attività libera, a **fotografare piante e animali selvatici** per inserire le osservazioni su iNaturalist;

30 aprile – 5 maggio 2024: i giorni in cui saranno validate le osservazioni

6 maggio 2024: saranno annunciati i risultati generali

Come utilizzare iNaturalist

iNaturalist è una piattaforma gratuita, sia Web che App, per registrare le osservazioni di piante e animali in natura, utilizzando fotografie e/o suoni registrati: condividi ciò che vedi in natura e contribuisci a diffondere conoscenza e informazioni sulla biodiversità!

How It Works

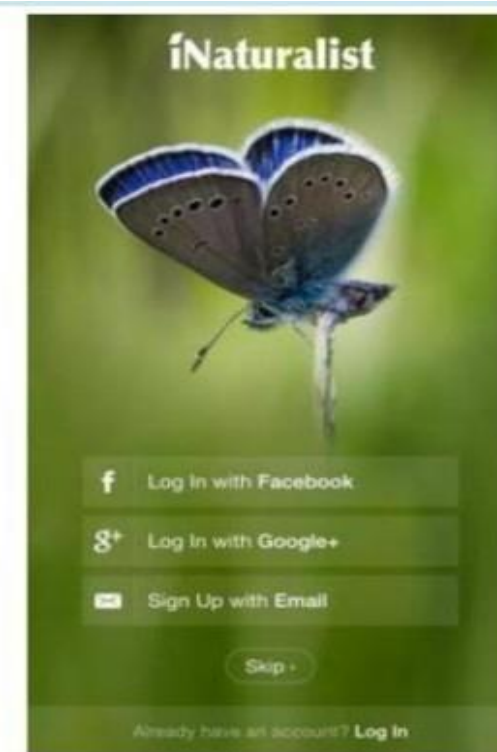
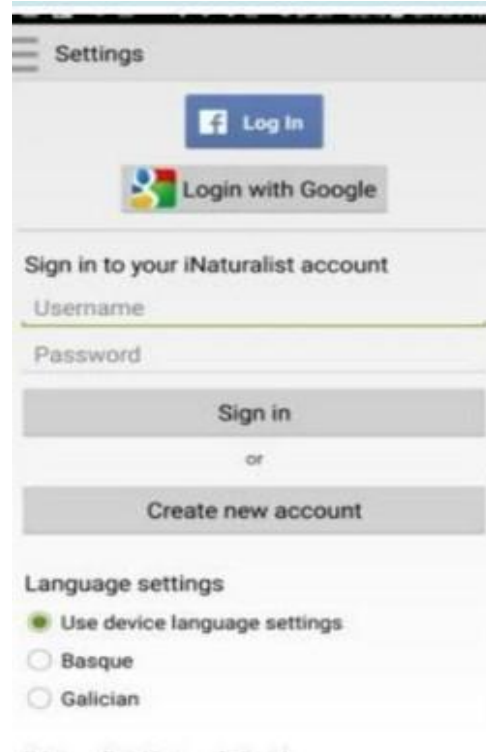


Come utilizzare iNaturalist sul tuo smartphone

1) Scarica la APP iNaturalist dal tuo store

2) Crea un tuo account usando la tua mail o con Google

Il tuo nickname sarà il nome con cui figureranno le tue osservazioni e con cui ti potrai interfacciare con il resto della community.



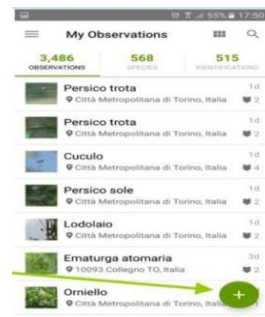
Come utilizzare iNaturalist sul tuo smartphone

3) Attiva la geolocalizzazione sul telefono, attraverso le opzioni di impostazione

4) Tra i Progetti cerca [“City Nature Challenge 2024 Roma”](#) e iscriviti



5) Premi “+” per aggiungere una nuova osservazione



6) Per aggiungere una nuova osservazione disponi di 5 opzioni

Le voci «scegli immagine» e «scegli il suono» si utilizzano per inserire un dato fotografato o registrato in precedenza ma non inserito direttamente in campo.

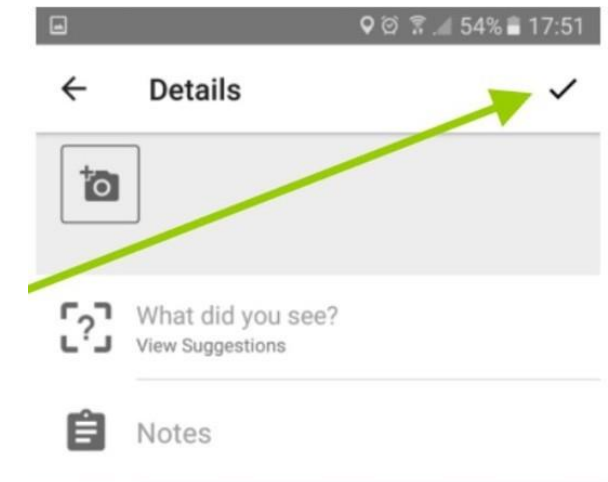
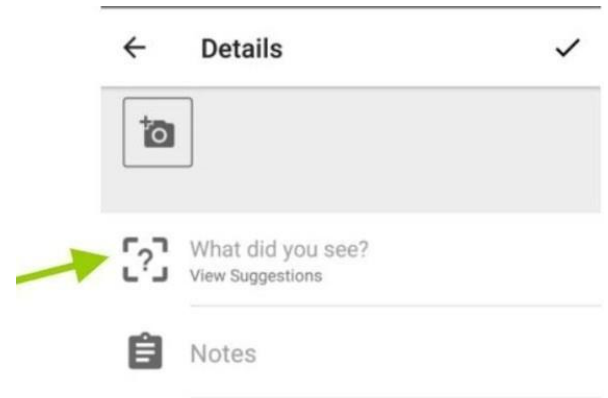
Le voci “scatta foto” e “registra suono” permettono di fotografare o registrare direttamente usando l’App.

Inserendo un dato, si aprirà questa finestra. Il primo campo è per il nome della specie.

Se lo conosci, puoi indicarlo direttamente. Altrimenti puoi chiedere aiuto all’IA di iNaturalist. Ti suggerirà un nome per l’animale o la pianta che hai fotografato.

Puoi anche lasciare il campo bianco e aspettare un’identificazione.

Quando hai finito, ricordati di **attivare il segno di spunta**, altrimenti l’osservazione non verrà registrata. Se non c’è campo non preoccuparti, una volta attivata la spunta, l’osservazione verrà caricata automaticamente in un momento successivo.



Come utilizzare iNaturalist sul tuo PC

1) Accedi al sito www.inaturalist.org

2) Crea un tuo account usando la tua mail

Il tuo nickname sarà il nome con cui figureranno le tue osservazioni e con cui ti potrai interfacciare con il resto della community.

3) Dopo esserti registrato potrai accedere ad iNaturalist inserendo la tua mail e password o utilizzando il tuo profilo social associato

4) Nel menu orizzontale Comunità seleziona Progetti

5) Cerca il Progetto City Nature Challenge 2024 Roma



6)Clicca su unisciti per Iscriverti al progetto: City Nature Challenge 2024 Roma

APR 26, 2024 - APR 29, 2024

CITY NATURE CHALLENGE IS ORGANIZED BY

CALIFORNIA ACADEMY OF SCIENCES

NATURAL HISTORY MUSEUM

ACCADÉMIA NAZIONALE DELLE SCIENZE DETTA DEI XL
1782

City Nature Challenge
Roma, Italy

Informazioni [Unisciti](#) 19

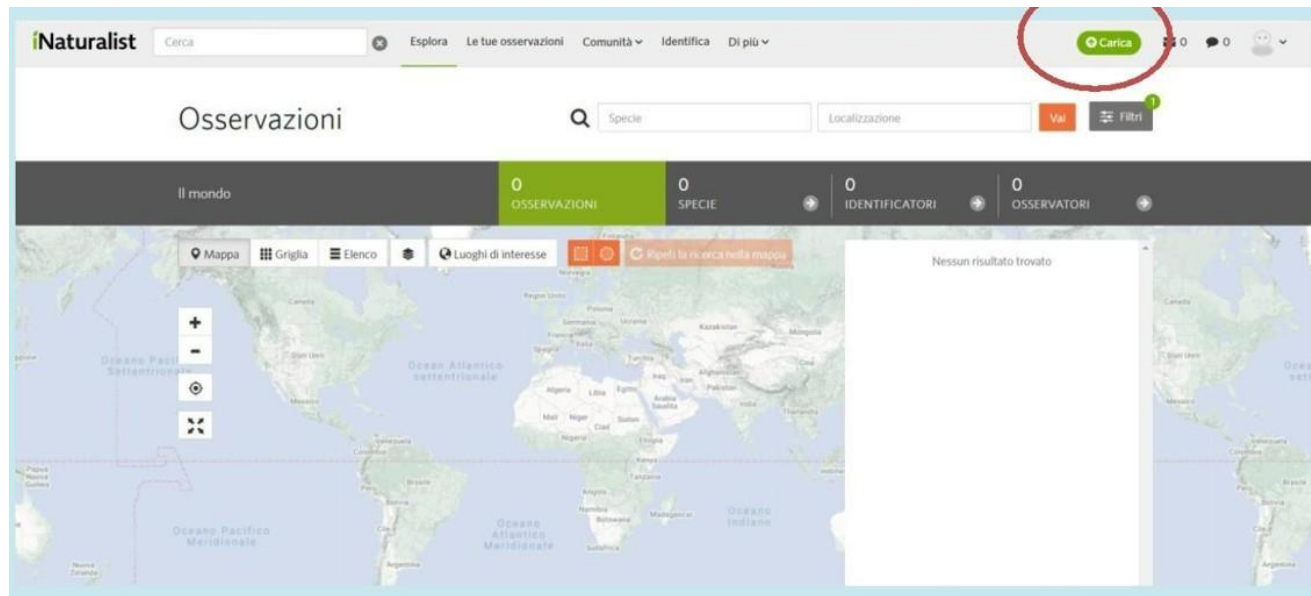
City Nature Challenge 2024: ROMA

ATTENZIONE!: le osservazioni, effettuate comunque tra il 26 e il 29 aprile, possono essere caricate su iNaturalist fino alle ore 9 del giorno 6 maggio 2024

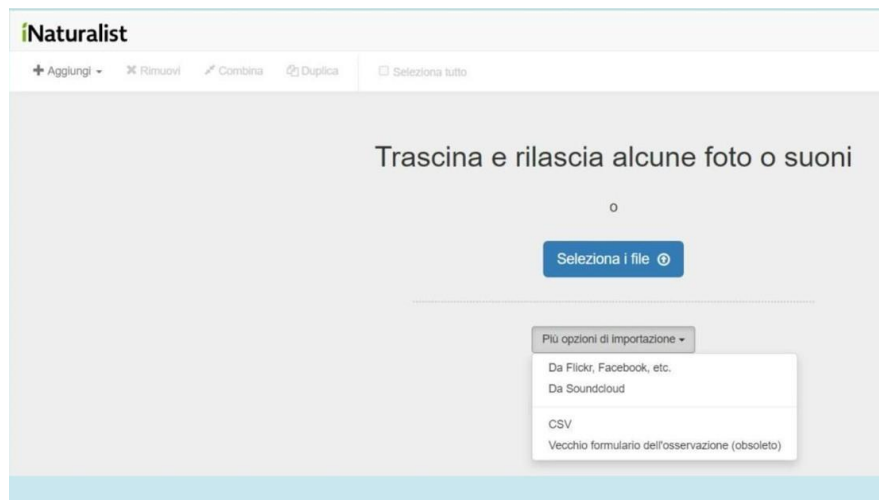
[Leggi di più >](#)

[Diario del Progetto](#)

7) Per inserire le tue osservazioni, dalla tua homepage clicca su CARICA



8) Puoi inserire fotografie, suoni, selezionando i file da PC o caricandole da altri social



Modifica di 1osservazione:

✎ Dettagli ▾

🔍 Nome della specie

📅 Data

📍 Localizzazione

Note

La posizione è pubblica ▾

In Cattività / Coltivato

🏷 Etichette ▾

📁 Progetti ▾

📍 Campi ▾

🕒 Scostamento ▾

Inserendo un dato, si aprirà questa finestra. Il primo campo è per il nome della specie.

Se lo conosci, puoi indicarlo direttamente. Altrimenti puoi chiedere aiuto all'IA di iNaturalist. Ti suggerirà un nome per l'animale o la pianta che hai fotografato.

Puoi anche lasciare il campo bianco e aspettare un'identificazione.

8) Inserisci i dati di geolocalizzazione... altrimenti la segnalazione non potrà essere validata e sarà priva di valore!

9) Quando hai terminato l'inserimento dei dati, clicca in alto a destra su invia, per inviare l'osservazione

+ Aggiungi ▾ × Rimuovi ✎ Combina 🔄 Duplica ☑ Seleziona tutto

Modifica di 1osservazione:

✎ Dettagli ▾

🔍 Nome della specie

📅 2022/05/05 09:15

📍 Città Metropolitana di Romz

Note

La posizione è pubblica ▾

In Cattività / Coltivato

🏷 Etichette ▾

📁 Progetti ▾

📍 Campi ▾

🕒 Scostamento ▾

📷 Cancamento dei metadati...

🔍 Nome della specie

📅 2022/05/05 09:15

📍 Città Metropolitana di Romz

Note

Invia 1 osservazione