



myEnci

Sistema integrato per la gestione degli avvistamenti georeferenziati “sul campo” e delle aree per le prove cinofile



App myEnci



myEnci è un'app per smartphone e tablet, che consente di monitorare le aree per le prove cinofile, nonché segnalare da parte dei partecipanti avvistamenti georeferenziati in tempo reale.

Questi vengono poi convogliati in una banca dati centrale con la loro rappresentazione grafica su mappa.

L'app è disponibile per dispositivi Android e iOS (iPhone e iPad)





Play Store di myEnci

The screenshot shows the Google Play Store page for the myEnci app. At the top, there are navigation options: 'App', 'Categorie', 'Home page', 'Le migliori app', and 'Nuove uscite'. On the left, a sidebar menu lists: 'Le mie app', 'Acquista', 'Giochi', 'Famiglia', 'Da non perdere', 'Account', 'Codice promozionale', 'Acquista carta regalo', 'La mia lista desideri', 'Attività su Play', and 'Guida per i genitori'. The main content area features the myEnci app card with a blue paw print icon, the text 'myEnci ENCI Sport', a 5-star rating from 17 users, and a PEGI 3 rating. A green 'Installata' button is visible. Below the app card are three preview images showing app features: real-time location and protected areas, animal sightings, and real-time messages. To the right, a 'Simili' section recommends 'CSEN Cinofilia Kanito' and 'Info Agility Castiel Software'. At the bottom right, there is a section for 'Altro dallo sviluppatore' featuring 'CSEN Cinofilia Kanito' again.



App Store di myEnci

The screenshot shows the App Store page for the myEnci app. At the top, there is a navigation bar with links for Mac, iPad, iPhone, Watch, TV, Music, and Supporto. The main content area features the app's name 'myEnci di ENCI' and a blue paw print icon. Below the icon is a 'Visualizza in iTunes' button. The description states that the app is the official one for the Ente Nazionale Cinofilia Italiana and provides real-time updates. The 'Novità nella versione 4.3.9' section lists layout revisions for iPad and bug fixes. The 'Istantanee' section shows two mobile device screens: one displaying user login information and location data for 'Spezzano della Sila', and another showing a map with location markers.

myEnci
di ENCI

Apri iTunes per acquistare e scaricare le app.

Descrizione
myEnci è la nuova app ufficiale dell'Ente Nazionale Cinofilia Italiana. Grazie a myEnci sarai sempre informato sulle ultime novità dell'associazione in tempo reale grazie ai messaggi in-app anche ad app spenta, e ai documenti messi a disposizione da Enci direttamente sul tuo telefono. Saprai sempre dove ti trovi: myEnci indica le coordinate GPS, il Comune e...

Supporto per myEnci ...Altro

Novità nella versione 4.3.9
Revisione layout ipad,
Bug fix.

Visualizza in iTunes

Quest'app è progettata per iPhone e iPad

Gratuiti
Categoria: Sport
Aggiornato: 03/02/2017
Versione: 4.3.9
Dimensioni: 35.0 MB
Lingua: Inglese
Sviluppatore: ENCI
© ENCI
Valutazione: 4+

Compatibilità: Richiede iOS 7.1 o versioni successive.

Istantanee iPhone | iPad


WIND 9 62% 12:21
User: mirko@xvalue.it (non verificato) Logout
Lat: 39.33983 Lon:16.44668 Alt:1.0
Spezzano della Sila
Informazioni posizione ATTIVI

WIND 9 61% 12:23
Indietro 29/3/2017 Opzioni
Map view with location markers



App myEnci

myEnci 10:59

 Registra la tua APP

Nome...

Cognome...

Cell...

Account

Email...

Password...

[Leggi termini e condizioni](#)

Accetto Termini e condizioni

myEnci 11:02

Account

 myEnci

Email...

Password...

[Password dimenticata](#)

Non hai un account?

myEnci 10:46

 myEnci

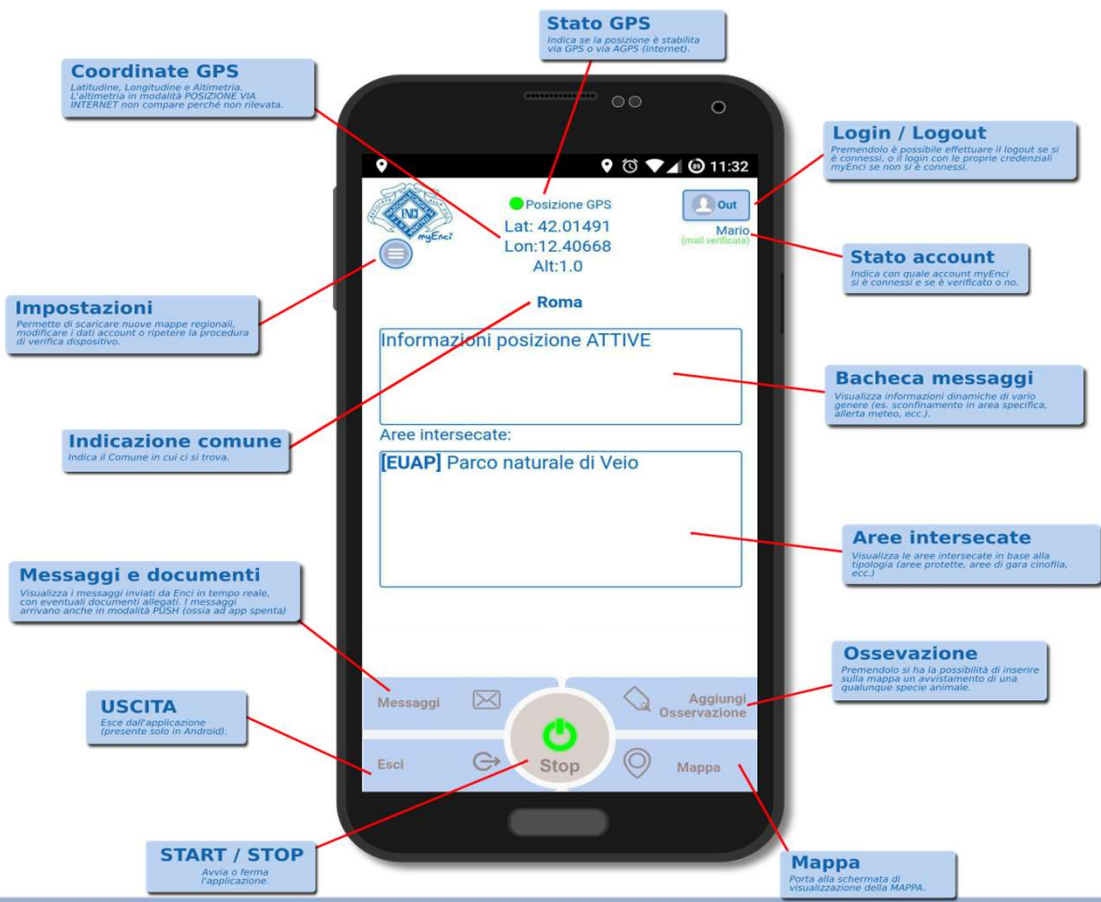
Enci configuratore primo avvio

- ✓ Verifica collegamento ad internet
- ✓ Ricerca posizione in corso
- ✓ Scaricamento dati
- ✓ Verifica Cartografia

Procedura di primo avvio e configurazione

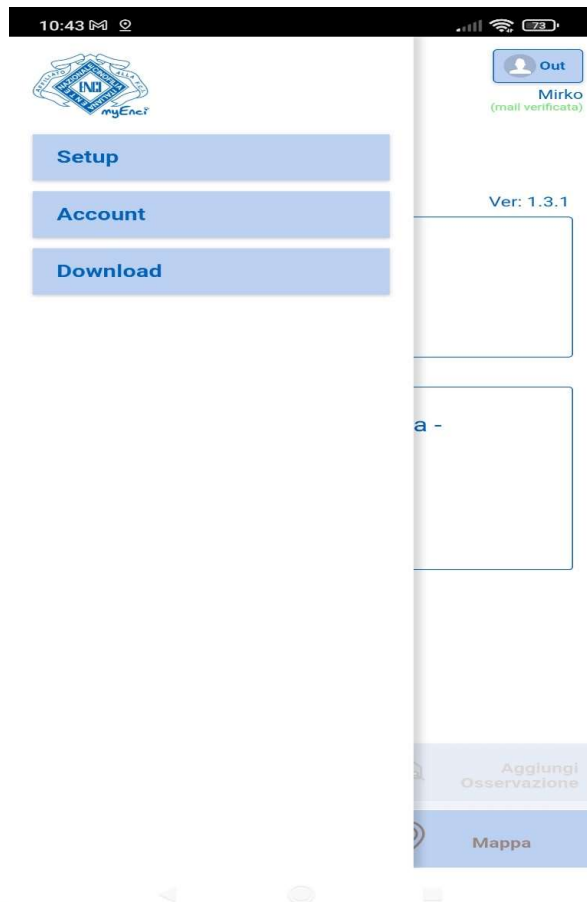
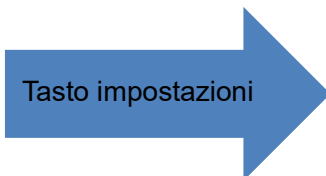


App myEnci - SCHEMATA PRINCIPALE (HOME)





App myEnci - GESTIONE MAPPE





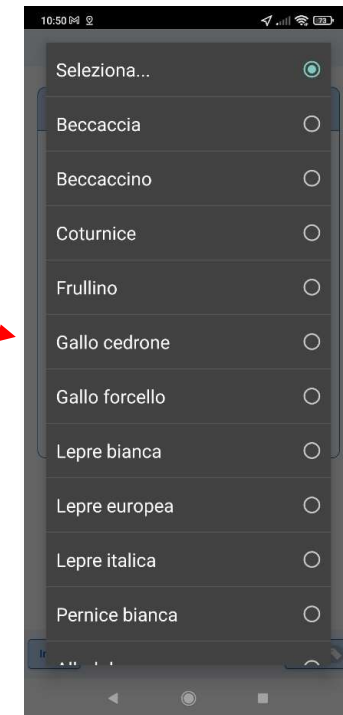
App myEnci



Dalla schermata HOME premere sul pulsante OSS. (Osservazione) per inserire un avvistamento



Comparirà una schermata in cui, dalla casella FAUNA bisogna selezionare la specie avvistata



Dall'elenco selezionare la specie avvistata (in questo caso facciamo l'esempio del capriolo)

Procedura di segnalazione avvistamento specie

(continua...)



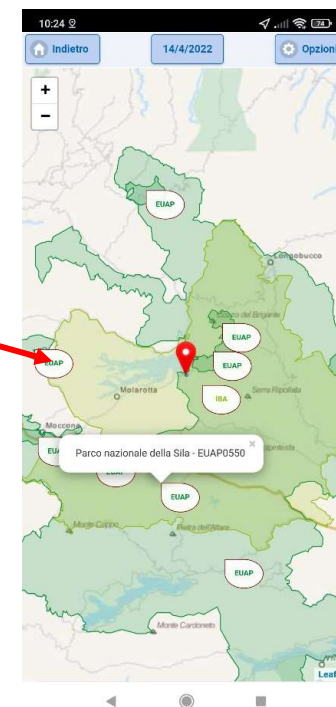
App myEnci



Una volta selezionata la specie avvistata premere su CONFERMA



Sulla mappa sono evidenziate anche le aree protette (o altra tipologia) con un segnalino colorato



Sulla mappa è ora visibile la specie avvistata rappresentata graficamente nel punto esatto in cui è stata avvistata.

Procedura di segnalazione avvistamento specie



Report (01/01/2018 - 25/03/2024)	
Prove Totali	224
Prove Abruzzo	6
Prove Calabria	3
Prove Campania	3
Prove Emilia Romagna	19
Prove Friuli Venezia Giulia	9
Prove Lazio	16
Prove Liguria	20
Prove Lombardia	28
Prove Marche	3
Prove Molise	3
Prove Piemonte	17
Prove Puglia	1
Prove Sardegna	5
Prove Sicilia	28
Prove Toscana	14
Prove Trentino Alto Adige	14
Prove Umbria	2
Prove Valle d'Aosta	8
Prove Veneto	25



Giudici che hanno partecipato alle prove	
	95
Specie Avvistate	
Capriolo	29
Gallo forcello	352
Starna	7
Fagiano di monte	38
Cervo	16
Coturnice	96
Francolino di monte	2
Lepre bianca	6
Beccaccia	462
Camoscio	20
Cornacchia nera	2
Lepre europea	3
Coturnice delle Alpi	13
Quaglia	7
Beccaccino	2
Gallo cedrone	5
Lepre italica	2
Cornacchia grigia	1
Frullino	6
Cinghiale	20
Marmotta	1
Fagiano	3
Minilepre	1
Lupo	2
Pernice bianca	45
Daino	4
Gipeto	1



GRAZIE

PER L'ATTENZIONE