



**RECEPIMENTO DELLA RETE ECOLOGICA
ALL'INTERNO DEGLI STRUMENTI DI
PIANIFICAZIONE
MONITORAGGIO 2012
LIVELLO COMUNALE**



Nell'ambito delle attività del monitoraggio 2012, ISPRA ha inteso realizzare, per la prima volta, un focus sul livello comunale. Il campione esaminato è costituito da 11 Piani Regolatori che, se pur non rappresentativo, è stato utile al fine di testare la validità e la congruità della scheda di rilevamento dati anche per Piani di livello comunale e per avere un set di dati su cui elaborare delle prime considerazioni.

Nella seguente tabella è riportato l'elenco dei Piani comunali esaminati:

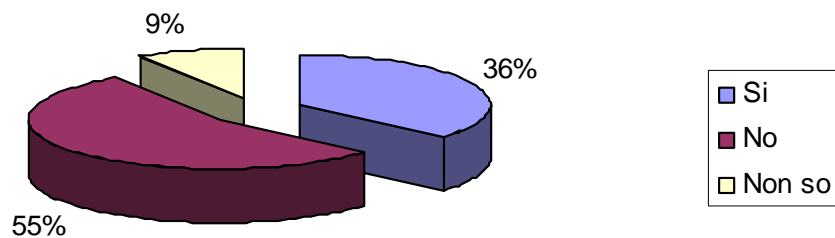
Comune	Nome del Piano
Agrigento	Piano Regolatore Generale
Bolzano	Masterplan della città di Bolzano
Caltanissetta	Piano Regolatore Generale
Enna	Piano Regolatore Generale
Firenze	Piano Strutturale
Gorizia	Piano Regolatore Generale
Pordenone	Piano Regolatore Generale
Sondrio	Piano di Governo del Territorio
Trapani	Piano Regolatore Generale
Trieste	Piano Regolatore Generale
Udine	Nuovo Piano Regolatore Generale Comunale

Sono rappresentate, di seguito, le elaborazioni grafiche dei dati relativi ai contenuti del Piano (ad esempio: carattere del Piano, professionisti coinvolti, presenza di attività o strumenti di diffusione/ pubblicizzazione) e alle caratteristiche della Rete Ecologica (come ad esempio elementi costituenti, obiettivi, presenza di indicatori) raccolti attraverso la [scheda di rilevamento dati](#).

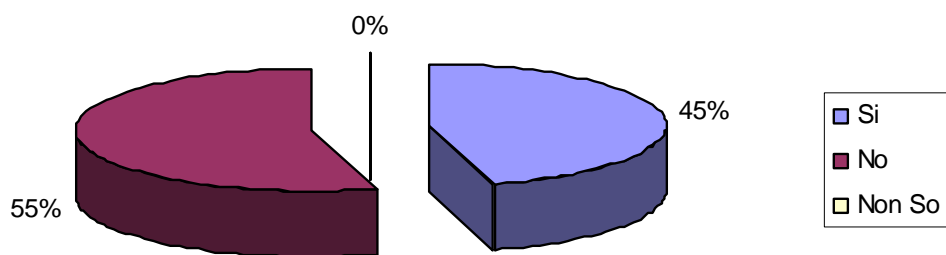
Un esame critico dei risultati delle attività di Monitoraggio è pubblicato sulla rivista Reticula n°3 al seguente link:

<http://www.isprambiente.gov.it/it/pubblicazioni/periodici-tecnici/reticula/reticula-n.-3-2013>

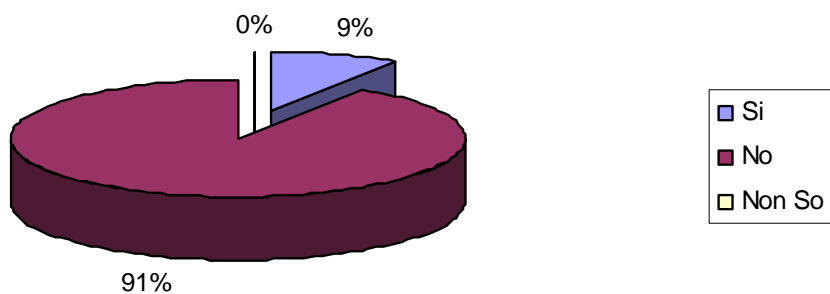
5) Esistono strumenti normativi o programmatici, di livello superiore, insistenti sul medesimo ambito territoriale, dove sia prevista la rete ecologica o dove siano presi in considerazione intenti di tutela della connettività ecologica?



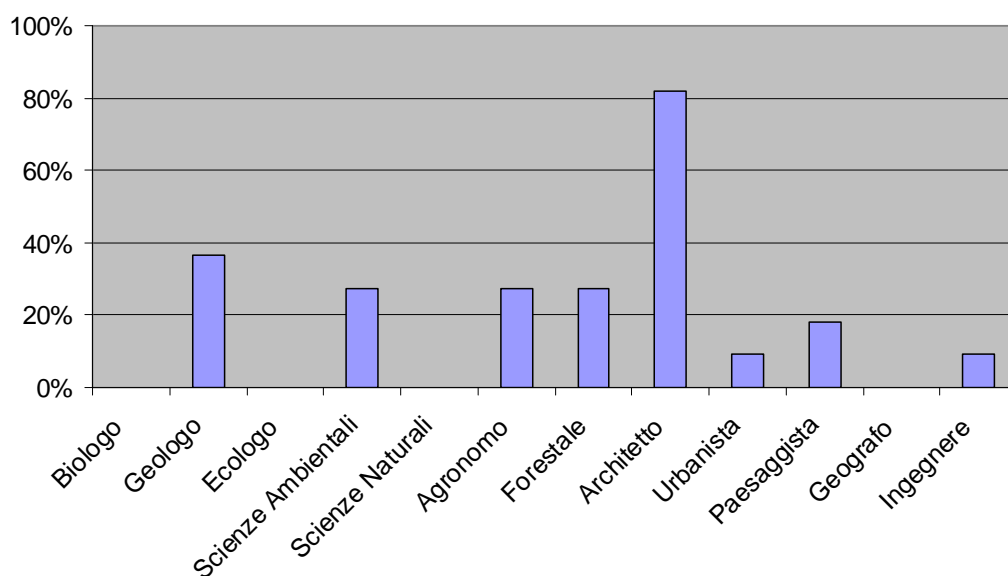
9) I contenuti generali del Piano sono di "indirizzo"?



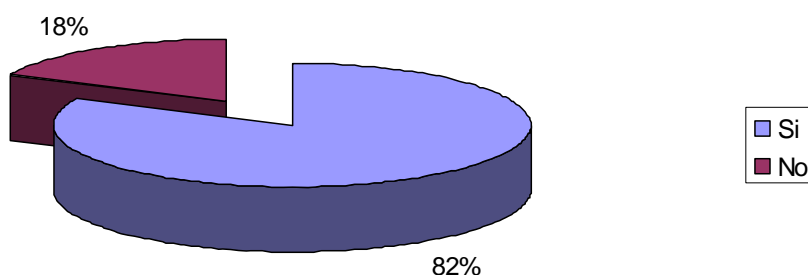
10) I contenuti generali del Piano sono di tipo tecnico-operativo?



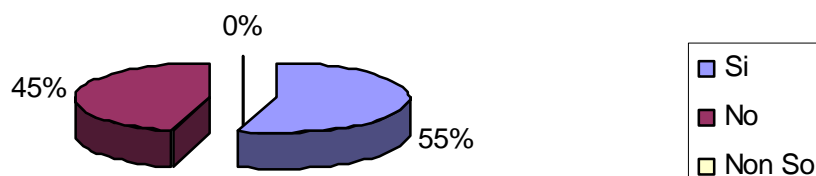
12) Professionalità coinvolte nella stesura del Piano e del progetto di rete ecologica.



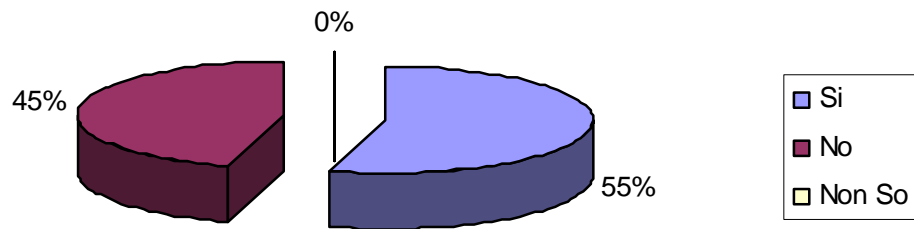
13) Esistono procedure di VAS/InCA attivate e/o previste?



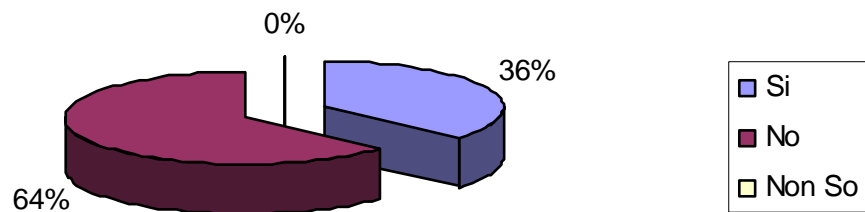
14.1) Ci sono nel Piano riferimenti di approccio generale alla tutela e alla valorizzazione ambientale e paesaggistica della naturalità diffusa?




14.2) Ci sono nel Piano riferimenti di approccio generale alla conservazione degli habitat e degli ecosistemi?



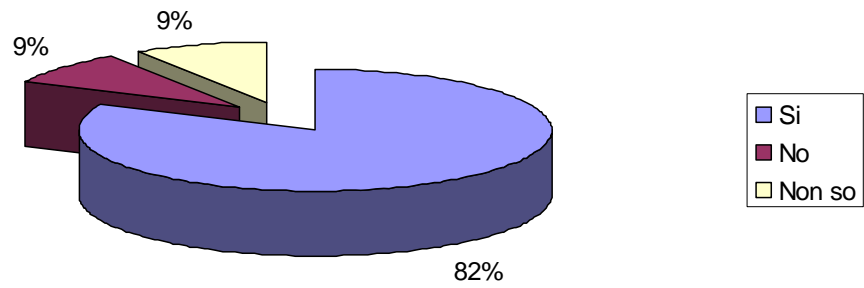
14.3) Ci sono nel Piano riferimenti di approccio generale ai concetti di rete ecologica e di connessione ecologico-funzionale?



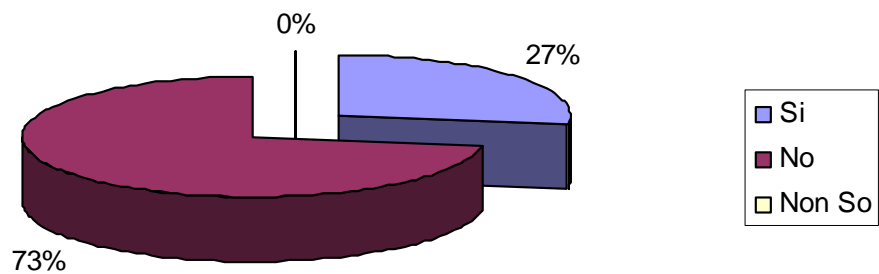
14.4) Ci sono nel Piano riferimenti a indirizzi specifici e misure operative per la pianificazione degli interventi a supporto della costruzione di una rete ecologica?

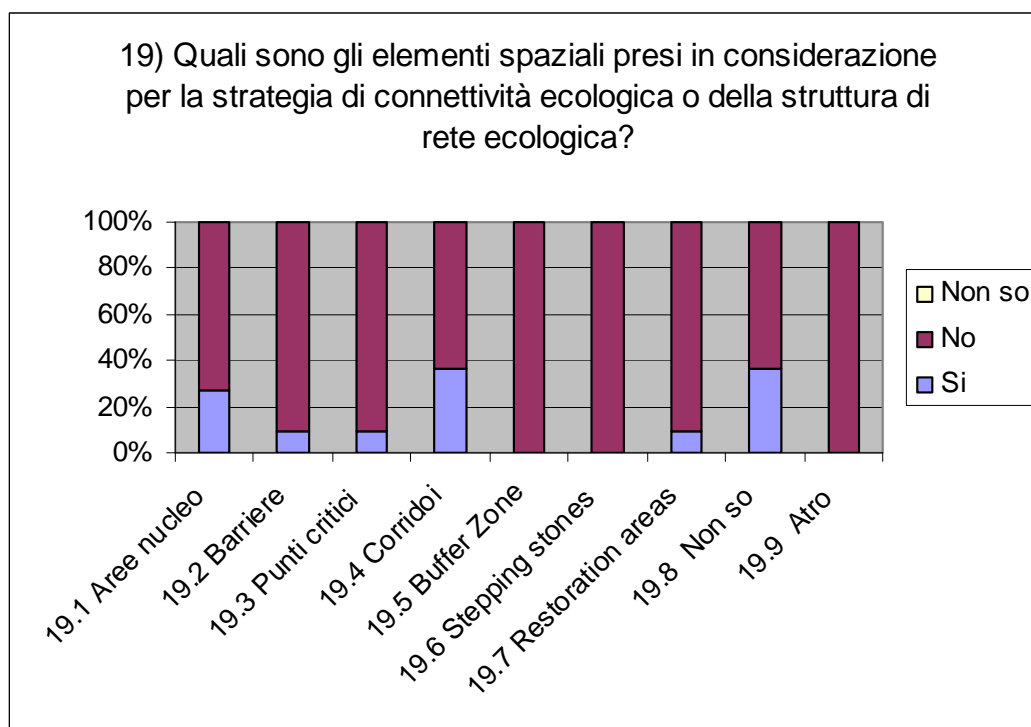
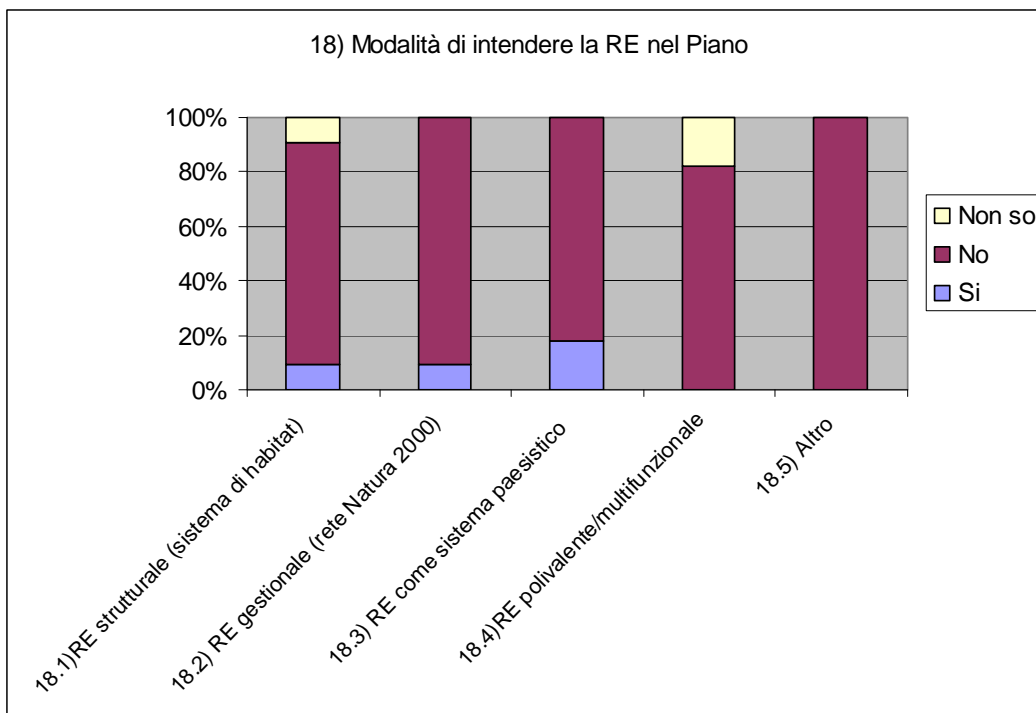


15) Sono previste attività e strumenti di diffusione/pubblicità del Piano?

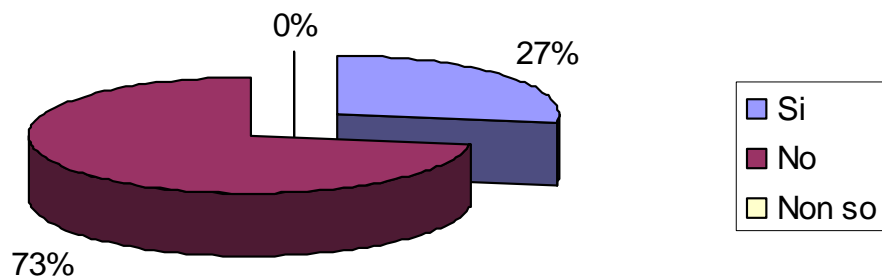


16) Sono presenti allegati al Piano con contenuti riferiti ai concetti di rete/connettività ecologica?

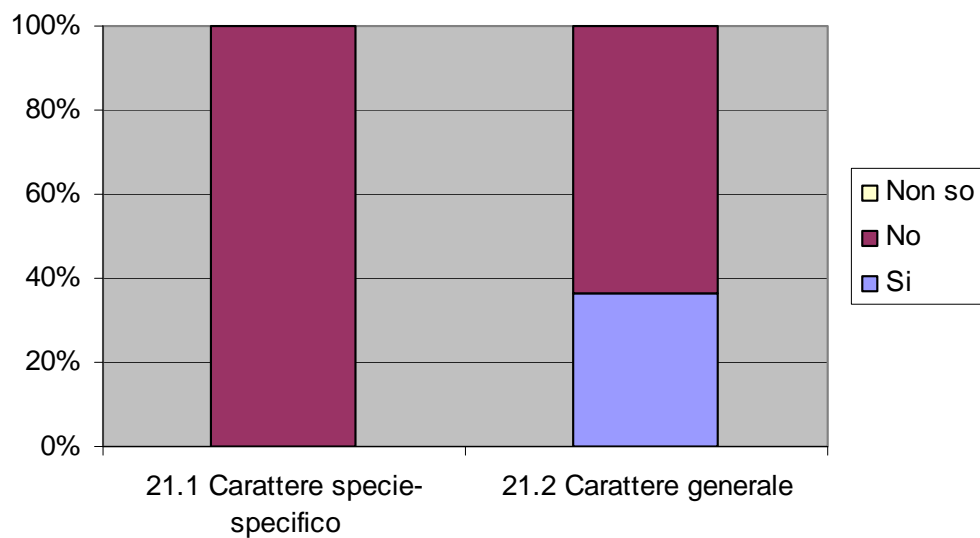




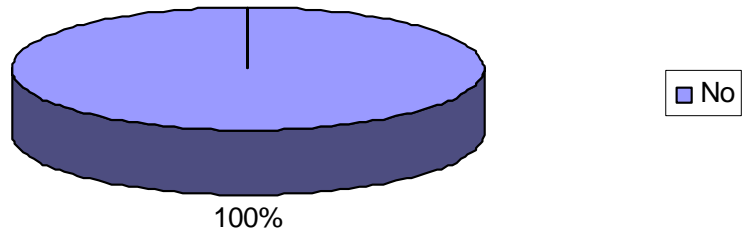
20) Esiste una cartografia della rete ecologica nel Piano?



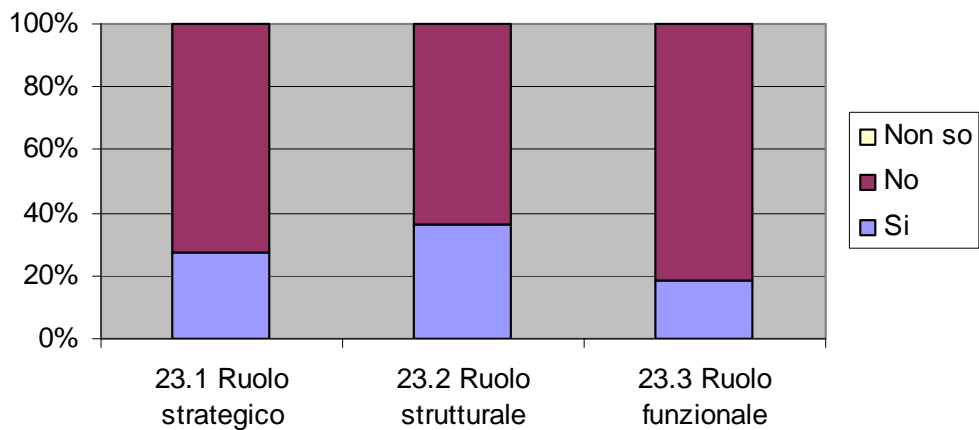
21) Gli obiettivi ecologici della rete sono di carattere specie-specifico o di carattere generale?




22) Nella definizione di rete ecologica si fa uso di indicatori?



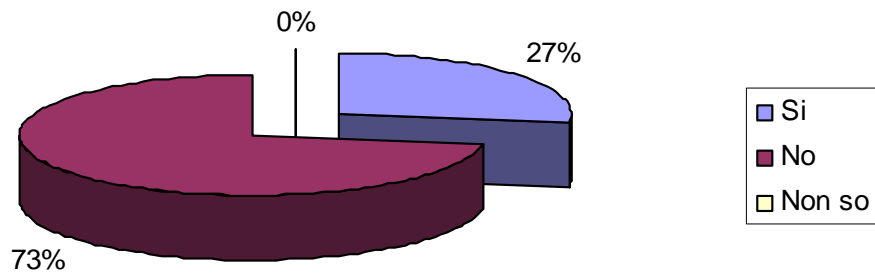
23) Ruolo della RE nel Piano



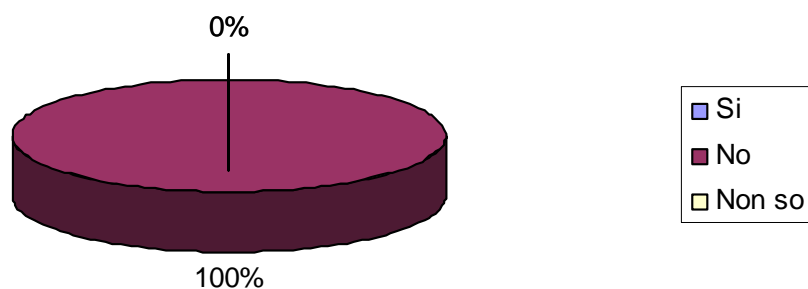
24) Sono presenti relazioni/rapporti tra la RE prevista nel Piano in esame e la RE prevista in altri Piani che insistono nello stesso o limitrofo contesto territoriale?



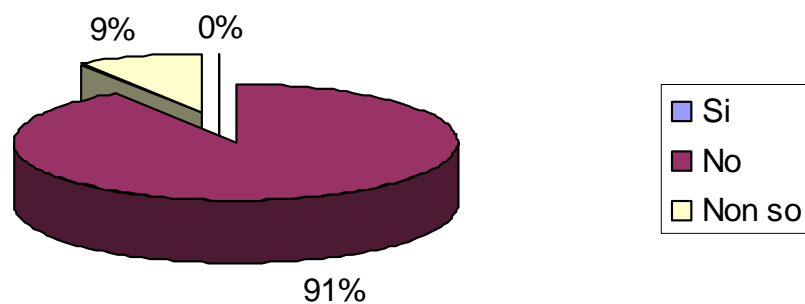
25.1) Per la realizzazione della rete ecologica sono previste specifiche misure e/o strumenti attuativi?




25.2) Per la realizzazione della rete ecologica sono previste specifiche misure economiche quali supporti finanziari, agevolazioni e/o strumenti di incentivazione?



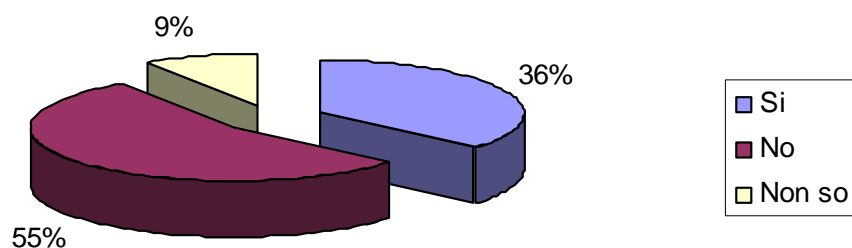
26) Nella definizione della rete ecologica sono previste pratiche di co-pianificazione?



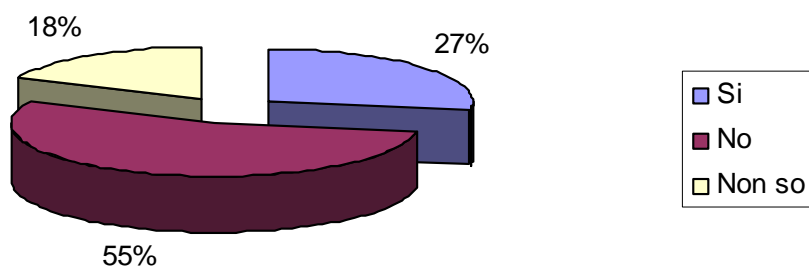
27) Il Piano prevede azioni di monitoraggio della rete ecologica?



28) Conosce altri Piani riconducibili allo stesso contesto territoriale-amministrativo dove si fa riferimento alla rete ecologica?



29) Conosce altri Piani riconducibili a contesti territoriali-amministrativi contermini dove si fa riferimento alla rete ecologica?



30) All'interno del percorso attuativo del Piano, sono stati realizzati interventi concreti di connettività e/o di rete ecologica sul territorio?

