



**RECEPIMENTO DELLA RETE ECOLOGICA**  
**ALL'INTERNO DEGLI STRUMENTI DI**  
**PIANIFICAZIONE**  
**MONITORAGGIO 2012**  
**LIVELLO PROVINCIALE**



Il campione esaminato è costituito dai 41 Piani di livello provinciale riportati nella seguente tabella:

<b>Provincia</b>	<b>Nome del Piano</b>
Agrigento	Piano Territoriale
Alessandria	Piano Territoriale
Alessandria	Piano Paesistico "Boschi di Pian Castagna e Alta Valle Orba"
Alessandria	Piano Paesistico "Collina del Po-Coniolo"
Arezzo	Piano Territoriale di Coordinamento Provinciale
Barletta Andria Trani	Piano Territoriale
Belluno	Piano Territoriale di Coordinamento Provinciale
Biella	Piano Territoriale Provinciale
Caltanissetta	Piano Territoriale
Chieti	Piano Territoriale di Coordinamento Provinciale
Crotone	Piano Territoriale di Coordinamento Provinciale
Cuneo	Piano Territoriale Provinciale
Enna	Piano Territoriale
Firenze	Piano Territoriale di Coordinamento Provinciale
Grosseto	Piano Territoriale di Coordinamento Provinciale
Livorno	Piano Territoriale di Coordinamento
Lucca	Piano Territoriale di Coordinamento Provinciale
Massa Carrara	Piano Territoriale di Coordinamento Provinciale
Modena	Piano Territoriale di Coordinamento Provinciale
Novara	Piano Territoriale Provinciale
Padova	Piano Territoriale di Coordinamento Provinciale
Palermo	Piano Territoriale Provinciale
Pescara	Piano Territoriale di Coordinamento
Pisa	Piano Territoriale di Coordinamento
Pistoia	Piano Territoriale di Coordinamento Provinciale
Prato	Piano Territoriale di Coordinamento
Reggio Emilia	Piano Territoriale di Coordinamento Provinciale

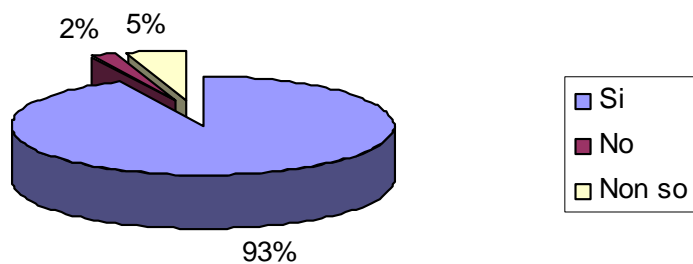
Roma	Piano Territoriale Provinciale Generale - Rete Ecologica Provinciale
Rovigo	Piano Territoriale di Coordinamento Provinciale
Salerno	Piano Territoriale di Coordinamento Provinciale
Siena	Piano Territoriale di Coordinamento Provinciale
Sondrio	Piano Territoriale di Coordinamento Provinciale
Torino	Piano Territoriale di Coordinamento Provinciale
Trapani	Piano Territoriale Provinciale
Trento	Piano Urbanistico Provinciale
Treviso	Piano Territoriale di Coordinamento Provinciale
Venezia	Piano Territoriale di Coordinamento Provinciale
Vercelli	Piano Territoriale di Coordinamento Provinciale
Verona	Piano Territoriale di Coordinamento Provinciale
Vicenza	Piano Territoriale di Coordinamento Provinciale
Viterbo	Piano Territoriale Provinciale

Sono rappresentate, di seguito, le elaborazioni grafiche dei dati relativi ai contenuti del Piano (ad esempio: carattere del Piano, professionisti coinvolti, presenza di attività o strumenti di diffusione/ pubblicizzazione) e alle caratteristiche della Rete Ecologica (come ad esempio elementi costituenti, obiettivi, presenza di indicatori) raccolti attraverso la [scheda di rilevamento dati](#).

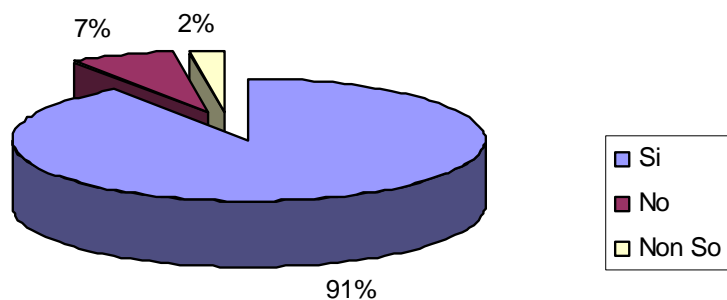
Un esame critico dei risultati delle attività di Monitoraggio è pubblicato sulla rivista Reticula n°3 al seguente link:

<http://www.isprambiente.gov.it/it/pubblicazioni/periodici-tecnici/reticula/reticula-n.-3-2013>

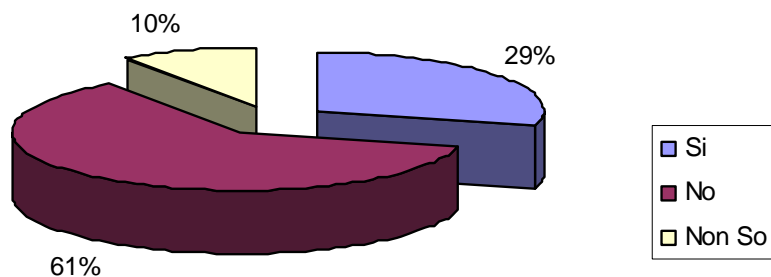
5) Esistono strumenti normativi o programmatici, di livello superiore, insistenti sul medesimo ambito territoriale, dove sia prevista la rete ecologica o dove siano presi in considerazione intenti di tutela della connettività ecologica?



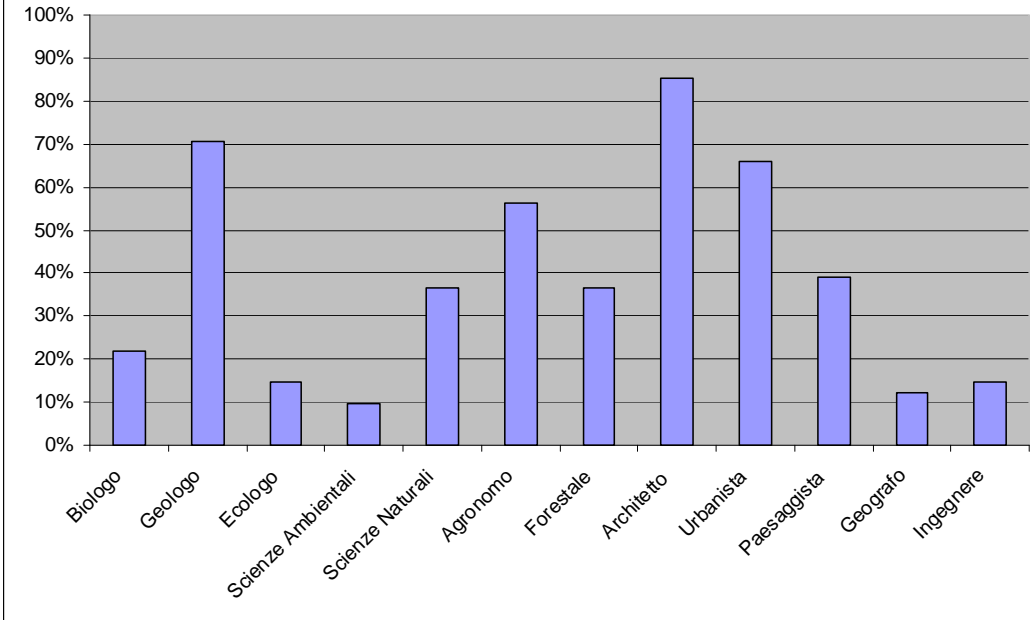
9) I contenuti generali del Piano sono di "indirizzo"?



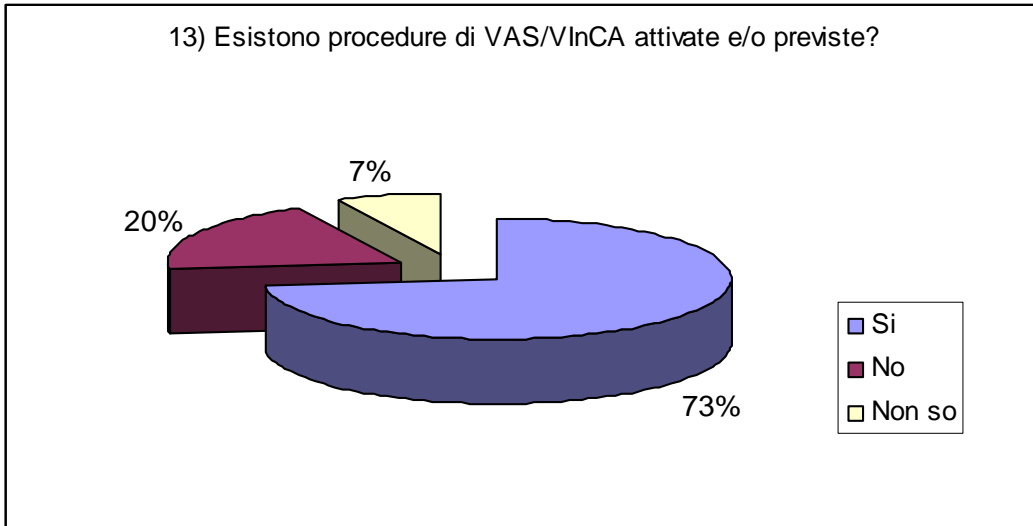
10) I contenuti generali del Piano sono di tipo tecnico-operativo?



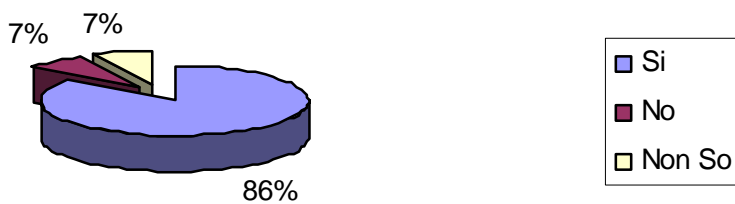
12) Professionalità coinvolte nella stesura del Piano e del progetto di rete ecologica.



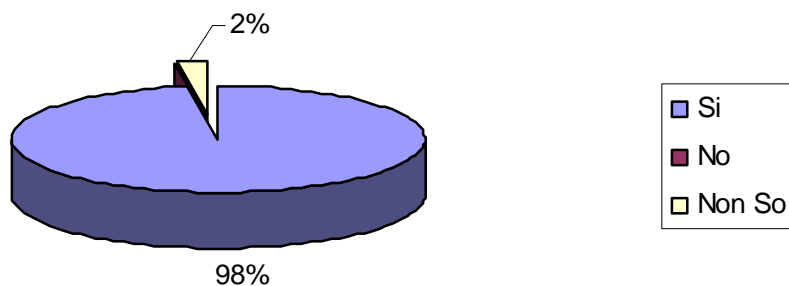
13) Esistono procedure di VAS/InCA attivate e/o previste?



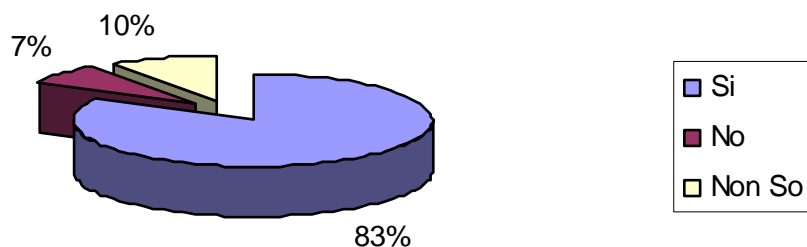
14.1) Ci sono nel Piano riferimenti di approccio generale alla tutela e alla valorizzazione ambientale e paesaggistica della naturalità diffusa?



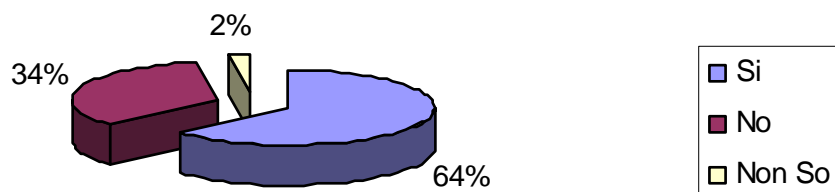
14.2) Ci sono nel Piano riferimenti di approccio generale alla conservazione degli habitat e degli ecosistemi?



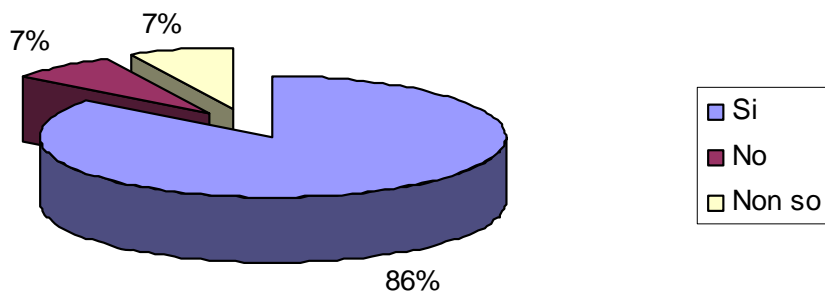
14.3) Ci sono nel Piano riferimenti di approccio generale ai concetti di rete ecologica e di connessione ecologico-funzionale?



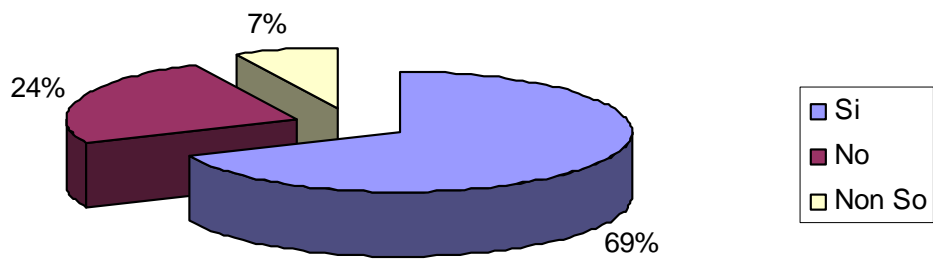
14.4) Ci sono nel Piano riferimenti a indirizzi specifici e misure operative per la pianificazione degli interventi a supporto della costruzione di una rete ecologica?



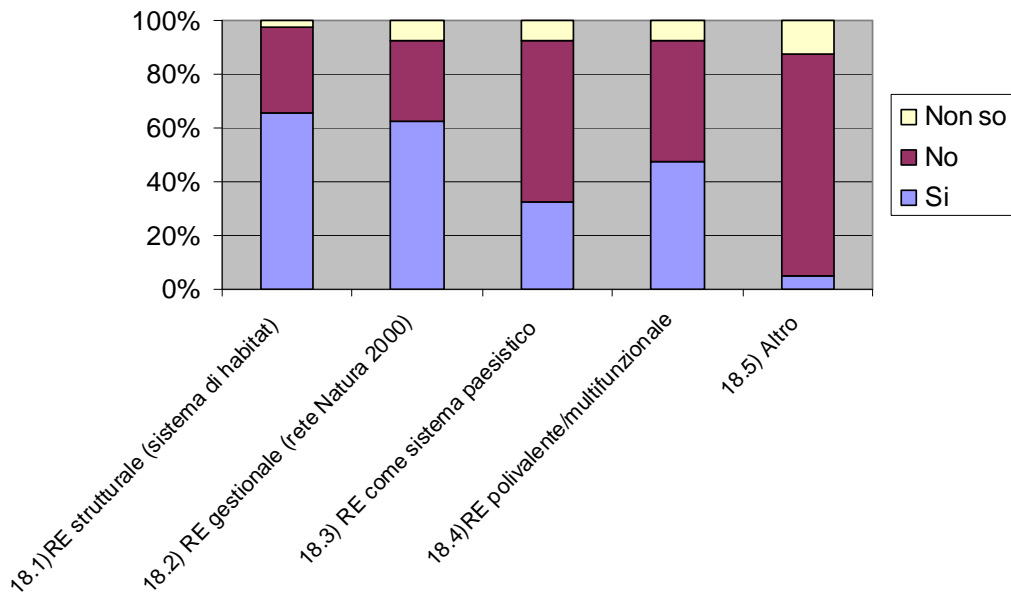
15) Sono previste attività e strumenti di diffusione/pubblicità del Piano?



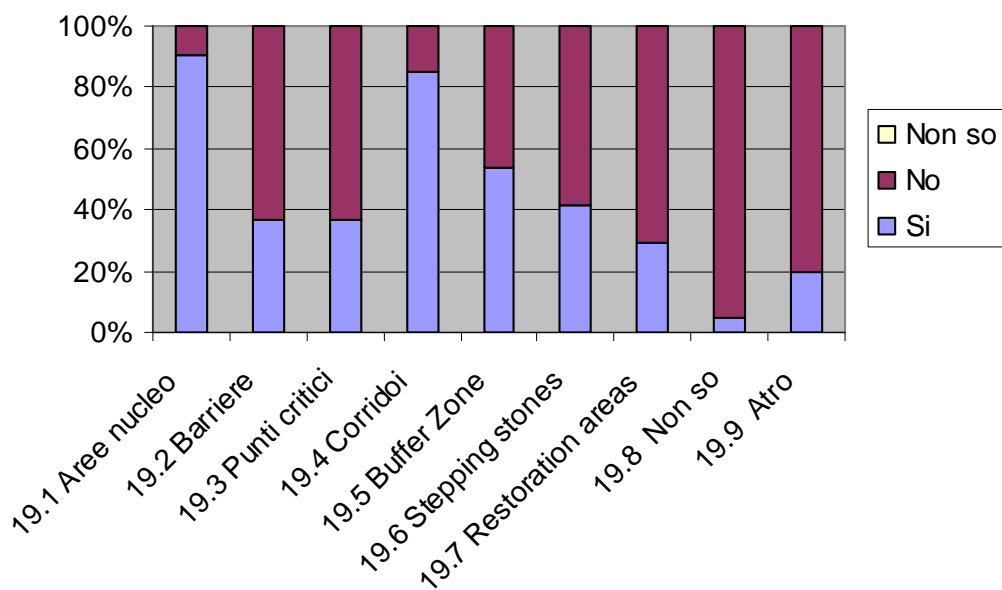
16) Sono presenti allegati al Piano con contenuti riferiti ai concetti di rete/connettività ecologica?



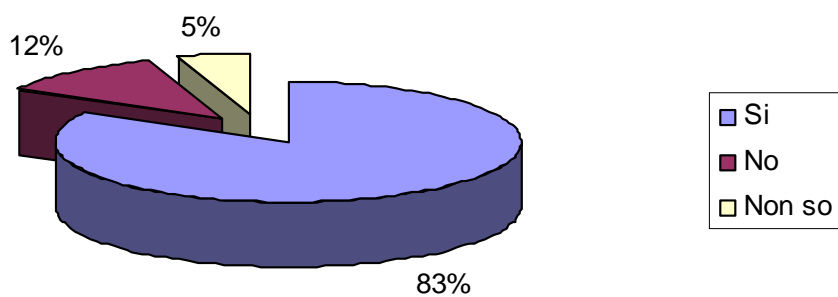
18) Modalità di intendere la RE nel Piano



19) Quali sono gli elementi spaziali presi in considerazione per la strategia di connettività ecologica o della struttura di rete ecologica?

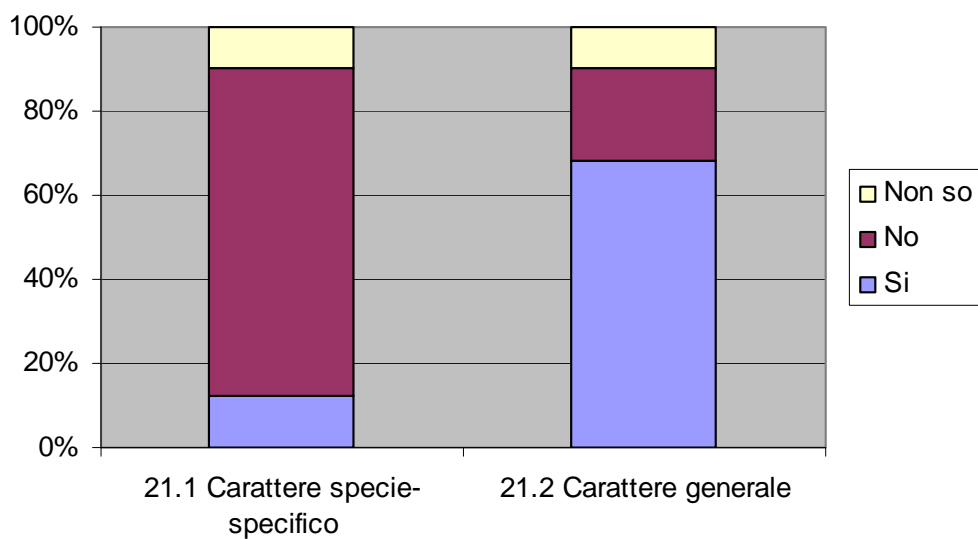


20) Esiste una cartografia della rete ecologica nel Piano?

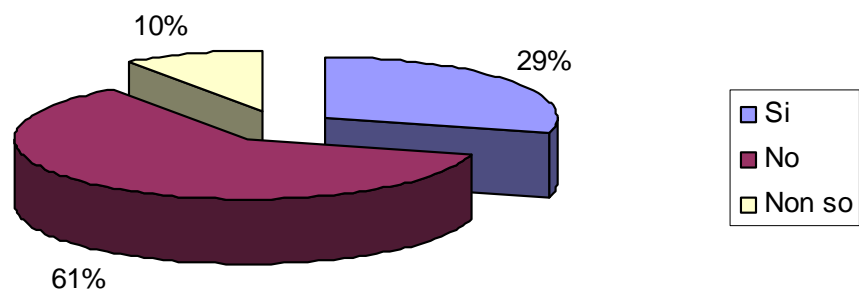


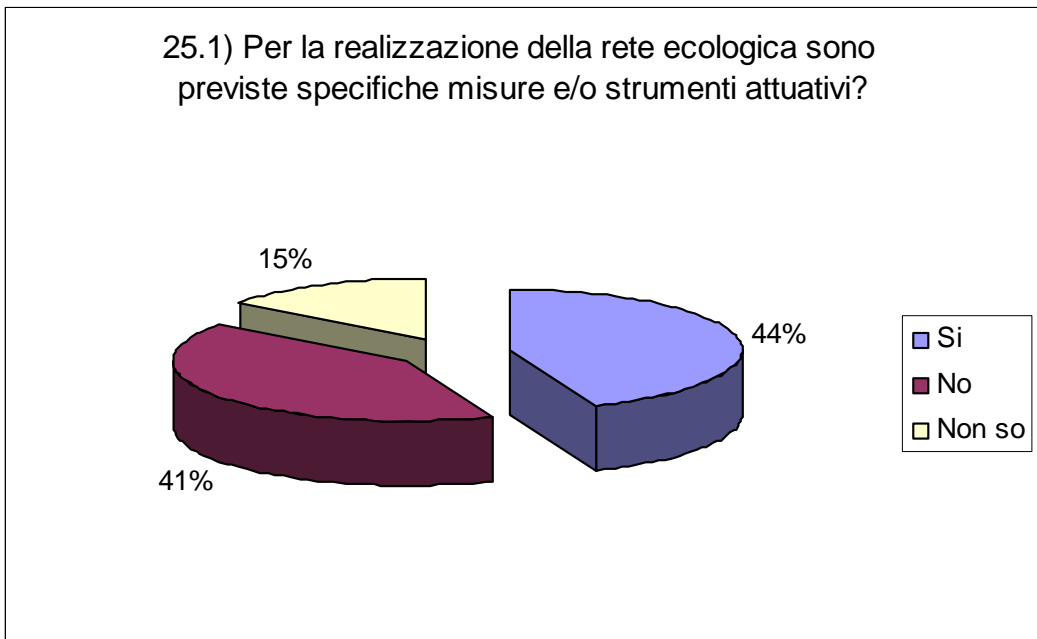
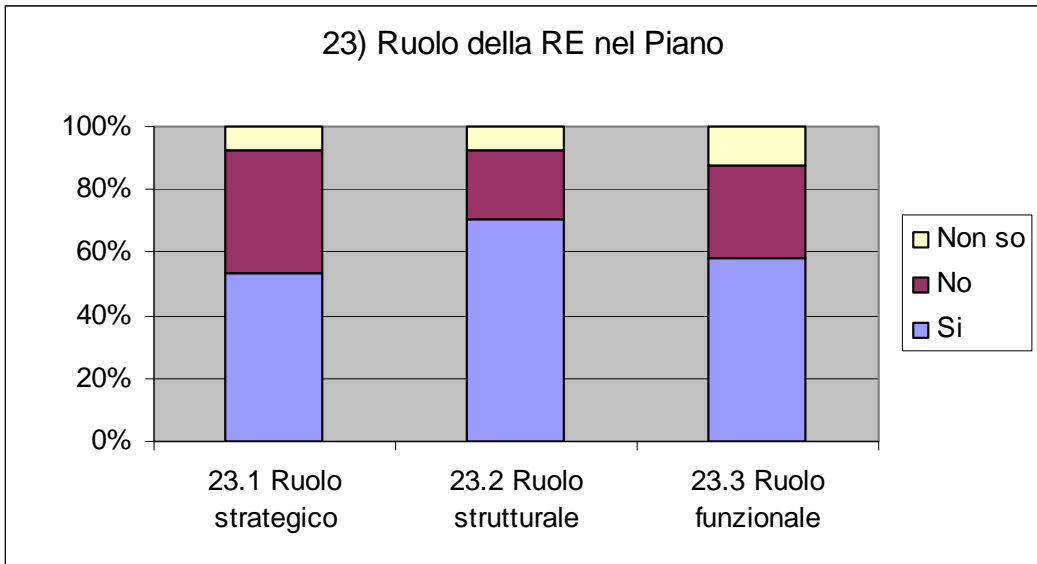


21) Gli obiettivi ecologici della rete sono di carattere specie-specifico o di carattere generale?

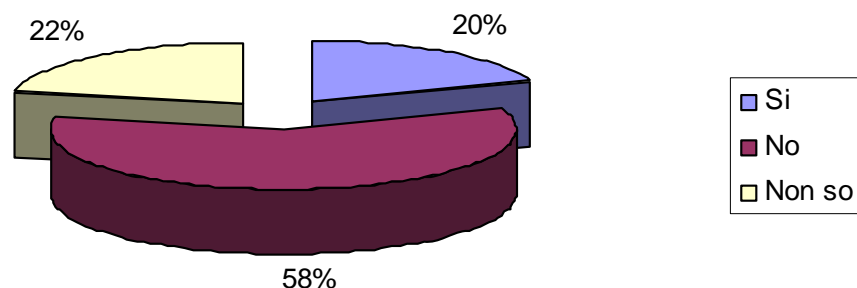


22) Nella definizione di rete ecologica si fa uso di indicatori?

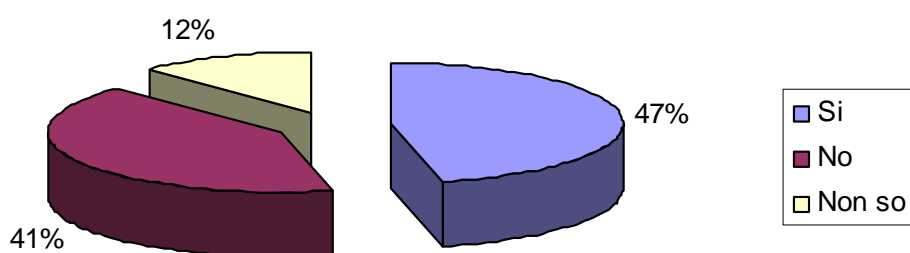




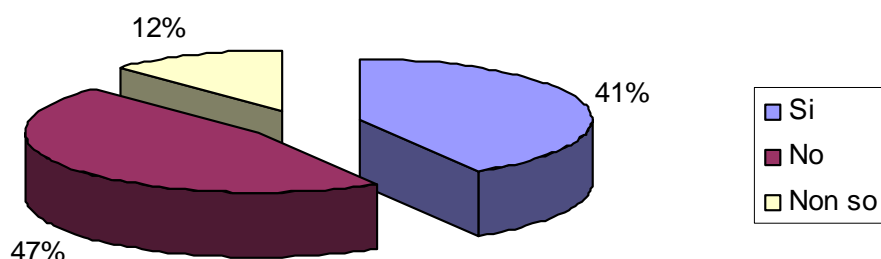
25.2) Per la realizzazione della rete ecologica sono previste specifiche misure economiche quali supporti finanziari, agevolazioni e/o strumenti di incentivazione?



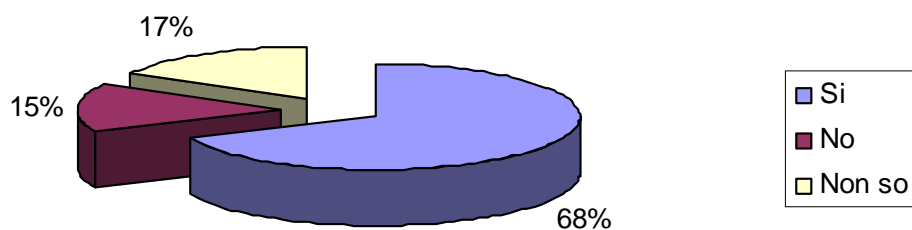
26) Nella definizione della rete ecologica sono previste pratiche di co-pianificazione?



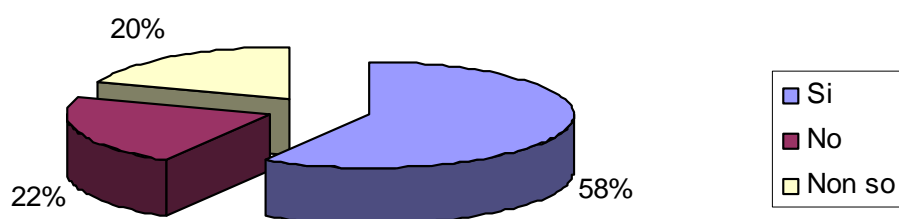
27) Il Piano prevede azioni di monitoraggio della rete ecologica?



28) Conosce altri Piani riconducibili allo stesso contesto territoriale-amministrativo dove si fa riferimento alla rete ecologica?



29) Conosce altri Piani riconducibili a contesti territoriali-amministrativi contermini dove si fa riferimento alla rete ecologica?



30) All'interno del percorso attuativo del Piano, sono stati realizzati interventi concreti di connettività e/o di rete ecologica sul territorio?

