

GIORNATE DI STUDIO E INCONTRO | ALLUMIERE




Parco Archeo Geominerario Allumiere Monti della Tolfa

23|26|28
MAGGIO 2023

IL MAK | MUSEO
PALAZZO DELLA REVERENDA CAMERA APOSTOLICA

ORGANIZZATO DA
A CURA DI LUCINA GIACOPINI





I NOSTRI PARTNER





VERSO IL PARCO ARCHEO GEOMINERARIO

Il Parco Archeo Geominerario Allumiere | Monti della Tolfa, costituisce il primo esempio del suo genere nel Lazio. Si propone di costruire una piattaforma finalizzata alla pianificazione di un Sistema Culturale complesso delineato come inventario dei patrimoni materiali e immateriali delle Terre minerarie di Allumiere e dei Monti della Tolfa nonché infrastruttura e contenitore per l'articolata catena di valore rappresentata dai patrimoni locali per lo scambio di esperienze e informazioni tra soggetti simili di territori distanti, attivata grazie alla Rete Nazionale dei Parchi e dei Musei Minerari Italiani - Re.Mi. di ISPRA, punto di partenza per un lavoro più ampio e reticolare sul Patrimonio storico, geominerario, geobotanico.

La serie di incontri, organizzata da Comune di Allumiere e dal Museo Archeologico Naturalistico Minerario A. Klitsche de la Grange, in collaborazione con la Rete Nazionale dei Parchi e dei Musei Minerari Italiani - Re.Mi. di ISPRA e l'Area Geodiversità e Monumenti Naturali della Regione Lazio Direzione Ambiente, è indirizzata ad un pubblico dai diversi appetiti culturali.


L'iniziativa si propone di offrire un'occasione preziosa di confronto tra esperti del settore, rappresentanti delle istituzioni e comunità che discuteranno sulla crescita del Parco Archeo Geominerario nella Rete Nazionale dei Parchi e dei Musei Minerari Italiani - Re.Mi. di ISPRA, evidenziando che una moderna startup basata sulla reimmersione in un circuito di coscienza e conoscenza attuale della tradizione storica mineraria peculiare con tutto quello da essa derivata è da ritenersi strumento indispensabile per la comprensione e gestione dei patrimoni archeologico, naturalistico geominerario geobotanico nonché fattore per la crescita sostenibile sotto il profilo culturale, economico e sociale per la comunità, depositaria della loro conservazione.

PAESAGGIO DERIVATO

PALINSESTO PER UNA SINTESI

DINAMICA

GEOLOGIA, GEOBOTANICA, PASSATO USO DELLE RISORSE
MINERARIE



23 | 05

LA GIORNATA DI
STUDIO

9.30 Saluti istituzionali

Luigi Landi Sindaco Allumiere

Vito Consoli Regione Lazio Direttore Ambiente

Margherita Eichberg MiC - Soprintendente SABAP-VT

9.45 Presentazione generale della giornata di studio

Lucina Giacopini Direzione scientifica MAK - P.M.Coordinatrice Sistema Parco AGM

Sessione 1 I valori del Parco

Presiede **Diego Mantero**

10.00 La geologia dei Monti della Tolfa: nuovi dati del progetto CARG

Domenico Cosentino - Università degli Studi Roma TRE

10.15 La nuova cartografia geologica e la valorizzazione del territorio

Guido Giordano - Università degli Studi Roma TRE

10.30 Il Patrimonio geologico nel Parco Archeo Geominerario Allumiere Monti della Tolfa

Dario Mancinella, Maurizio Testardi - Regione Lazio, Direzione Ambiente Area Monumenti Naturali

10.45 Miniere e minerali dell'area Allumiere -Tolfa

Giancarlo Della Ventura - Università degli Studi Roma TRE

11.00 Emergenze naturalistiche e problematiche conservazionistiche nel territorio dei Monti della Tolfa

Giulia Caneva - Università degli Studi Roma TRE

11.15 *Pausa caffè*

11.45 Note sul popolamento vegetale del distretto tolfetano

Francesco Spada - Uppsala University, Società Botanica Italiana

12.00 La biodiversità è un bene prezioso: l'esempio dei chiroterteri nel territorio di Allumiere

Marco Scalisi - Direzione Ambiente Regione Lazio

12.15 Conservazione e gestione della fauna selvatica a scala locale: mission possible?

Francesco Riga - Istituto Superiore Protezione e Ricerca Ambientale ISPRA

12.30 Gli strumenti normativi di tutela del Monumento Naturale Faggeto di Allumiere e dei siti di rilevanza unionale limitrofi

Emiliano De Santis - Regione Lazio, Direzione Ambiente - Area Monumenti Naturali e Geodiversità

13.00 BRUNCH a base di prodotti di filiera corta e sostenibile

Sessione 2 Paesaggio minerario: rappresentazione della memoria, futuro possibile

Presiede **Flavia Verbo**

14.00 Le presenze protostoriche nell'area a forte valenza naturalistica e mineraria dei Monti della Tolfa
Francesco di Gennaro - MiC - già Dirigente Archeologo

14.15 Alle origini di un sito: la "fabbrica delli allumi" (XIV-XV secolo)

Ivana Ait - Fondazione Roma Sapienza

14.30 Patrimonio biologico del sito di La Bianca: Bioarcheologia dei primi lavoratori dell'allume

Cristina Martinez-Labarga - Università degli Studi di Roma Tor Vergata

14.45 La Soprintendenza per la tutela del territorio di Allumiere, tra paesaggio, archeologia e emergenze di archeologia industriale

Gloria Galanti, Rossella Zaccagnini MiC - Soprintendenza SABAP-VT

15.00 La cartografia geologica storica dei Monti della Tolfa-Allumiere

Marco Pantaloni, Fabiana Console - Istituto Superiore Protezione e Ricerca Ambientale ISPRA

15.15 Paesaggio minerario: identità e cultura come modello di innovazione sociale

Brunella Franceschini - Associazione Culturale Femminile, Plurale

15.30 Paesaggio minerario: l'importanza della sentieristica mineraria e della rete escursionistica per il territorio del Parco

Carlo Camilletti - Comune di Allumiere Area Ambiente

15.45 Strumenti urbanistici e pianificazione. Quali "utilities" per il Parco Archeo Geominerario Allumiere

Marco Tagliani - Comune di Allumiere Settore 1° Ufficio Urbanistica

16.00 Parco Archeo Geominerario Allumiere Monti della Tolfa. Un sistema culturale complesso e multispecie

Lucina Giacopini Direzione scientifica MAK, **Diego Mantero** Regione Lazio Direzione Ambiente Area Monumenti Naturali

Sessione 3 Nella Rete Nazionale dei Parchi e dei Musei Minerari Italiani

Presiede **Luigi Landi**

16.15 La Rete nazionale ReMi-ISPRA e la valorizzazione a fini turistici e culturali dei siti minerari dismessi

Agata Patanè - Coordinatore rete REMI-ISPRA

16.30 I parchi geominerari: la legislazione nazionale e delle Regioni

Domenico Savoca - ANIM Associazione Nazionale Ingegneri Minerari

16.45 Le esperienze di gestione della Rete: Parchi Val di Cornia. Il Parco Archeominerario di San Silvestro (Campiglia Marittima)

Silvia Guideri - Parco Archeominerario di San Silvestro

17.00 Conclusioni

Presiede **Diego Mantero** Regione Lazio Direzione Ambiente

VERSO LA NASCITA DEL PARCO Archeo Geominerario | Allumiere Monti della Tolfa

26 | 05



OFFICINELAB
IL MAK | MUSEO

VERSO LA NASCITA DEL PARCO | LABORATORI PER IL SISTEMA SCOLASTICO

9,00 | 10,30

AMBIENTI NATURALI

La natura al lavoro | Introduzione alla conoscenza
dell' ecosistema del Parco e delle sue componenti


A cura del Servizi educativi IL MAK | MUSEO

AMBIENTI DIGITALI

Videogioco Sette Mondi | Laboratorio di simulazione
Introduzione alla conoscenza della società dell'allume

A cura di UniTRE - Idra Interactive Studios

28 | 05



LA TAVOLA ROTONDA

VERSO LA NASCITA DEL PARCO | LA CONVENZIONE OPERATIVA RE.MI. DI ISPRA

PROSPETTIVE DI SVILUPPO E CREAZIONE DELLA "COMMUNITY" LOCALE

10.00 **Presentazione delle linee guida e degli indirizzi strategici**

Francesca Scarin Delegata alle Politiche per la promozione della Cultura

Carlo Cammilletti Delegato alle Politiche ambientali

Luigi Landi Sindaco

Lucina Giacomini Project Manager Coordinatrice Sistema Parco AGM

11.00 **Saluti istituzionali**

Marietta Tidei Consigliere regionale

Approcci, analisi, approfondimenti e confronti sull'ipotesi dei futuri scenari della comunità locale legati al Parco Archeo Geominerario Allumiere Monti della Tolfa

Momento FAQ con i rappresentanti delle Associazioni, degli operatori sociali e commerciali, cittadini e tutti gli interessati al progetto, proposte di sviluppo e progettualità da parte della comunità.

11.30 **Definizione e sottoscrizione del documento "La Comunità di Allumiere protagonista del Parco Archeo Geominerario Allumiere Monti della Tolfa"**

28 | 05




AL
TRAMONTO

TRAMONTO AL MONUMENTO NATURALE "IL FAGGETO DI ALLUMIERE"

17.00 Escursione guidata nelle Terre Minerarie di Allumiere
a cura del Servizi culturali IL MAK | MUSEO

18.30 Musica per il Parco "Sui sentieri del Parco Archeo Geominerario"
Concerto in Natura dell'Associazione Amici della Musica di Allumiere

**PER QUALSIASI
COMMENTO**



ORGANIZZAZIONE

A cura di Lucina Giacopini

Segreteria organizzativa Ufficio Cultura, Museo, Biblioteca

Maura Maffei, Marina Bentivoglio, Nicol Frezza, MAKYouth - Servizio Civile Internazionale

INDIRIZZO

Piazza della Repubblica 29 00051 Allumiere (RM)

INDIRIZZO E-MAIL

museo@comune.allumiere.rm.it

NUMERO DI TELEFONO

+39 0766 967793 / 96200

