

## Dati del Sistema informativo di Carta della Natura

### Richieste utenza esterna - anno 2023

(Elaborazioni a cura di Emiliano Canali e Dora Ceralli)

I **794** moduli di richiesta pervenuti corrispondono a **2376** tipologie di dato differenziate per oggetto come indicato in tabella.

**1829** richieste per le carte degli habitat a scala regionale (scala 1:50.000/1:25.000).

**155** richieste per le cartografie di interesse locale.

**392** richieste per la carta delle Unità Fisiografiche dei Paesaggi Italiani in scala 1:250.000.

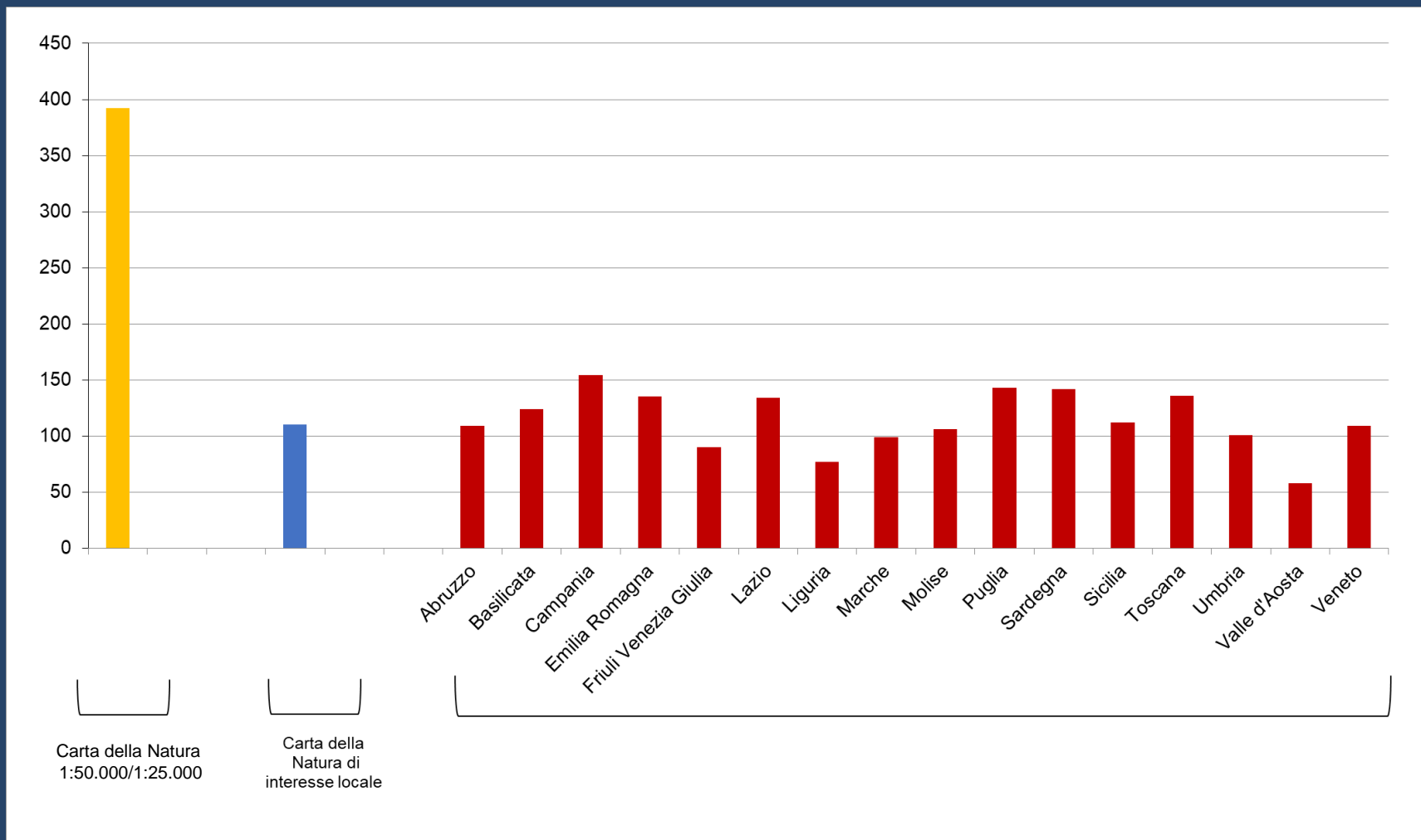
Oggetto richieste	Dati N.
<b>Carte a scala regionale (scala 1:50.000/1:25.000)</b>	
Abruzzo	109
Basilicata	124
Campania	154
Emilia Romagna	135
Friuli Venezia Giulia	90
Lazio	134
Liguria	77
Marche	99
Molise	106
Puglia	143
Sardegna	142
Sicilia	112
Toscana	136
Umbria	101
Valle d'Aosta	58
Veneto	109
<b>Totale</b>	<b>1829</b>
<b>Carte a scala locale</b>	<b>155</b>
<b>Carte a scala nazionale (Carta delle Unità Fisiografiche di Paesaggio)</b>	<b>392</b>
<b>TOTALI</b>	<b>2376</b>

# Dati del Sistema informativo di Carta della Natura

## Richieste utenza esterna - anno 2023

(Elaborazioni a cura di Emiliano Canali e Dora Ceralli)

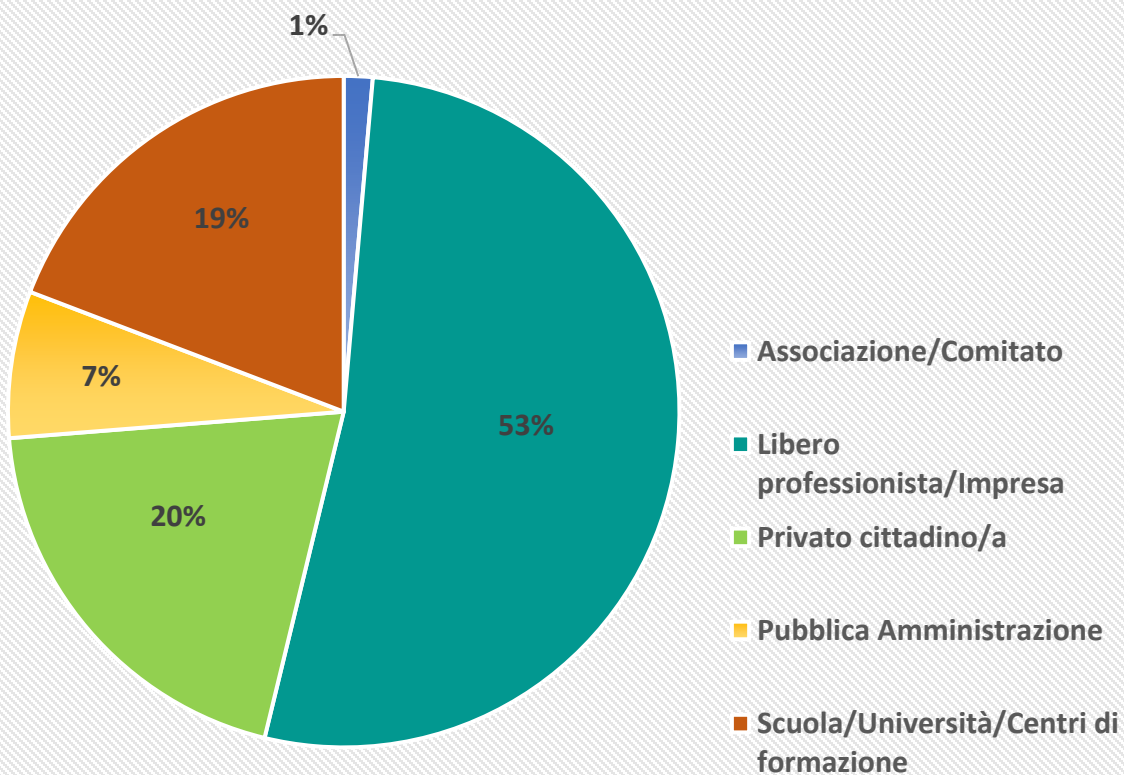
### Distribuzione delle richieste rispetto ai differenti dati prodotti da Carta della Natura



## Dati del Sistema informativo di Carta della Natura

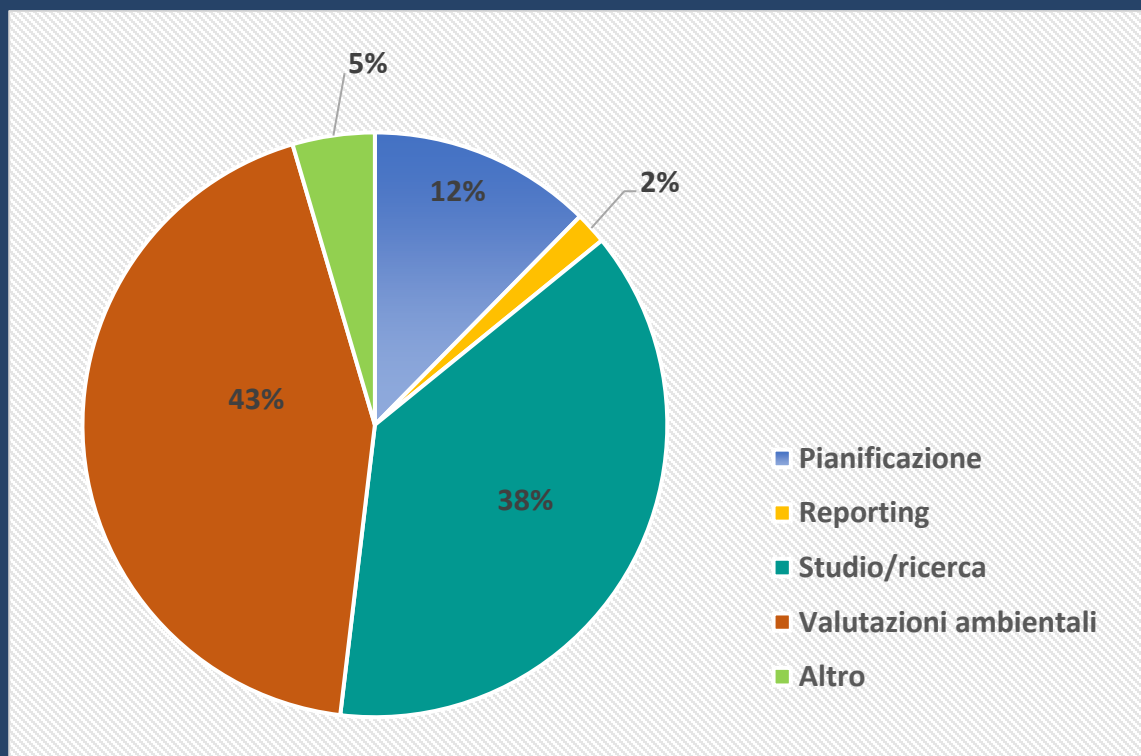
### Richieste utenza esterna - anno 2023

#### Distribuzione delle richieste rispetto alla tipologia di utente



Tipologia di richiedente	Numero richieste	%
Associazione/Comitato	11	1
Libero professionista/Impresa	416	53
Privato cittadino/a	159	20
Pubblica Amministrazione	56	7
Scuola/Università/Centri di formazione	152	19

### Distribuzione delle richieste in funzione dei diversi campi di applicazione dei dati di Carta della Natura



Campi di Applicazione	Numero richieste	%
Pianificazione	98	12
Reporting	14	2
Studio/ricerca	299	38
Valutazioni ambientali	346	43
Altro	37	5